



# CANADA & ALASKA

**VOYAGES DE GROUPES AU CANADA & ALASKA ÉTÉ & HIVER**  
**CIRCUITS GUIDÉS & CIRCUITS EN PLEINE NATURE**

**RANDONNÉE PÉDESTRE · CANOË · PÊCHE**  
**TOURS EN HOTEL & CAMPING**

**VOYAGES PERSONNALISÉS EXCLUSIFS**  
**SERVICES SUPPLÉMENTAIRES**

**RUBY RANGE ADVENTURE LTD.**

Téléphone : +1-867-322-8600 · FAX : +1-867-322-8605

Email : [info@rubyrange.com](mailto:info@rubyrange.com) · Web : [www.rubyrange.com](http://www.rubyrange.com)





## CARTE

Voir les cartes détaillées sur les pages des différents circuits.  
Cette carte présente les itinéraires de Ruby Range Adventure au Yukon,  
dans l'Ouest canadien et en Alaska.




## Niveaux de Difficulté

Nous évaluons le niveau de compétence requis pour apprécier les circuits de Ruby Range Adventure en évaluant une combinaison de différents facteurs. Nous prenons en considération le niveau de compétence technique de l'itinéraire, le rythme du voyage en fonction de la longueur de chaque jour, l'isolement et les conditions météorologiques attendues. En examinant tous ces facteurs, nous évaluons nos voyages de la manière suivante:

	NOVICE	INTERMÉDIAIRE	EXPERT
<b>COMPÉTENCES REQUISES EN CANOË</b>	Vous vous n'êtes jamais même assis dans un canoë avant? Pas de problème! Nos programmes ouverts commencent toujours avec une composante pédagogique conçue pour vous enseigner les compétences nécessaires pour voyager en milieu sauvage en toute sécurité. Une expérience en camping et sur l'eau est un atout, mais pas nécessaire. Ces programmes sont ouverts à des payeurs experts et novices. Vous saurez apprécier les compétences pédagogiques expérimentées de nos guides.	Idéal pour ceux qui ont un niveau de base des voyages en pleine nature. Vous avez déjà de l'expérience de voyages de camping et vous avez déjà passer du temps autour d'un canoë ou d'un kayak. Vous devriez savoir comment garder un canoë dans une ligne droite et avoir l'endurance pour payer durant plusieurs heures et porter votre propre sac.	Pas accessible aux payeurs débutants. Les voyages évalués comme expérimentés sont des expéditions majeures. Celles-ci se font généralement dans des endroits éloignés où le temps est imprévisible. Vos compétences de payeur doivent être à un niveau intermédiaire, vous devez être en mesure de manipuler votre canoë ou kayak dans la plupart des conditions météorologiques et avoir des compétences de base en eau vive. Surtout vous devez avoir la bonne attitude, une de coopération et flexibilité.
<b>COMPÉTENCES REQUISES EN RANDONNÉE</b>	Randonnées modérées avec sac de jour léger, les cours et les activités conviennent aux débutants et incluent l'équipement nécessaire et l'équipement de sécurité.  <b>Distance par jour:</b> 1-7 km <b>Temps de randonnée:</b> 3 heures ou moins <b>Rythme:</b> 1-3 km / h <b>Terrain:</b> facile (Chaussée, terre battue, sable) <b>Classe de Terrain:</b> 1-2 <b>Élévation Gain/Perte:</b> 0 - 250 m <b>Altitude:</b> niveau de la mer à 1500 m Aucun impact d'altitude	Tous les terrains de randonnée durant ces circuits de randonnée sont accessibles en voiture, donc il n'est pas nécessaire de transporter le matériel. Pour les randonnées de jour, vous ne transportez que votre déjeuner, votre imperméable, votre appareil photo etc.  <b>Distance par jour:</b> 5-15 km <b>Temps de randonnée:</b> 4-8 heures <b>Rythme:</b> 2-5 km / h <b>Terrain:</b> facile à difficile (Inclinaison, roches pouvant se déplacer; sentiers étroits; sentiers en mauvaise condition, neige) <b>Classe de terrain:</b> 1-3 <b>Élévation Gain/perte:</b> 0 - 1000 m Moins à haute altitude <b>Altitude:</b> niveau de la mer à 2500 m Aucun impact d'altitude	Le transport de matériel est nécessaire. L'équipement sera partagé entre les participants. Chaque sac à dos pèsera entre 10-25 kg. Marche à travers la forêt, traverse de milieux rocheux, grimpe facile, un peu de neige.  <b>Distance par jour:</b> 10-30 km <b>Temps de randonnée:</b> 8 h ou plus <b>Rythme:</b> 3-5 km / h <b>Terrain:</b> Facile à Extrême (Inclinaison, roches pouvant se déplacer; sentiers étroits; sentiers en mauvaise condition, certaines escalades de pierres, neige, glace) <b>Classe de Terrain:</b> 1-4 <b>Élévation Gain/perte:</b> 0 - 1250 m <b>Altitude:</b> niveau de la mer à 2500 m Aucun impact d'altitude

Pour votre information, nous constatons que la plupart des gens sous-estiment leurs capacités. Beaucoup de nos participants aux aventures de niveau expert ont plus de 50 ans. S'il vous plaît, appelez notre bureau si vous avez des questions concernant vos capacités pour un circuit en particulier.

## EXCURSIONS EN CANOË

LE CLASSIQUE I LE FLEUVE YUKON (YUKON)		DÉPARTS DISPONIBLES GARANTIS	PAGE
Tour en canoë 20 jours, Whitehorse/Whitehorse  EXPÉRIENCE CANADIENNE DISTINCTIVE 		02.06.-21.06.2024	10
		23.06.-12.07.2024	
		14.07.-02.08.2024	
		04.08.-23.08.2024	
		25.08.-13.09.2024	
LE CLASSIQUE SECTION 1 I LE FLEUVE YUKON (YUKON)		DÉPARTS DISPONIBLES GARANTIS	PAGE
Tour en canoë 8 jours, Whitehorse/Whitehorse  EXPÉRIENCE CANADIENNE DISTINCTIVE 		02.06.-09.06.2024	12
		23.06.-30.06.2024	
		14.07.-21.07.2024	
		04.08.-11.08.2024	
		25.08.-01.09.2024	
LE CLASSIQUE SECTION 2 I LE FLEUVE YUKON (YUKON)		DÉPARTS DISPONIBLES GARANTIS	PAGE
Tour en canoë 13 jours, Whitehorse/Whitehorse  EXPÉRIENCE CANADIENNE DISTINCTIVE 		09.06.-21.06.2024	14
		30.06.-12.07.2024	
		21.07.-02.08.2024	
		11.08.-23.08.2024	
		01.09.-13.09.2024	
PAGAYER ENTRE FILLES SUR LE FLEUVE YUKON (YUKON)			PAGE
Femmes seulement, tour en canoë 12 jours, Whitehorse/Whitehorse		03.06.-14.06.2024	16
		24.06.-05.07.2024	
		15.07.-26.07.2024	
		05.08.-16.08.2024	
		26.08.-06.09.2024	
EXPLORATION DES COURS D'EAU CACHÉS I LA RIVIÈRE BEAVER (YUKON)			PAGE
Tour en canoë 15 jours, Whitehorse/Whitehorse		21.07.-04.08.2024	18
		28.07.-11.08.2024	
		04.08.-18.08.2024	
LE KLONDIKER I AVENTURE SUR LA RIVIÈRE BIG SALMON (YUKON)			PAGE
Tour en canoë 15 jours, Whitehorse/Whitehorse		02.06.-16.06.2024	20
		14.07.-28.07.2024	
		25.08.-08.09.2024	
RIVIÈRE BONNET PLUME I LA DERNIÈRE FRONTIÈRE DU YUKON (YUKON)			PAGE
Expédition en canoë 20 jours, Whitehorse/Whitehorse		23.06.-12.07.2024	22
		21.07.-09.08.2024	
AU CŒUR DU YUKON I RIVIÈRE WIND (YUKON)			PAGE
Randonnée & expédition en canoë 22 jours, Whitehorse/Whitehorse		23.06.-14.07.2024	24
		21.07.-11.08.2024	
L'ESPRIT DU YUKON I LA RIVIÈRE TESLIN (YUKON)		DÉPARTS DISPONIBLES GARANTIS	PAGE
Tour en canoë 11 jours, Whitehorse/Whitehorse		02.06.-12.06.2024	26
		23.06.-03.07.2024	
		14.07.-24.07.2024	
		04.08.-14.08.2024	
		25.08.-04.09.2024	
RIVIÈRE PELLY I ROUTE DES VOYAGEURS DU NORD OUEST (YUKON)			PAGE
Tour en canoë 10 jours, Whitehorse/Whitehorse		Sur demande	28
LE MEILLEUR DES RIVIÈRES D'EAU VIVE DU YUKON (YUKON)			PAGE
Expédition en canoë / eau vive 7 jours, Whitehorse/Whitehorse		03.06.-09.06.2024	30
		10.06.-16.06.2024	
		01.07.-07.07.2024	
		08.07.-14.07.2024	
		22.07.-28.07.2024	
		29.07.-04.08.2024	
CANOË EN FAMILLE I LA RIVIÈRE NISUTLIN (YUKON)			PAGE
Tour en canoë / Pour toute la famille 7 jours, Whitehorse/Whitehorse		Départ hebdomadaire	32
		02.06.2024 à 14.09.2024	
LOCATION DE CANOËS ET SERVICES DE TRANSPORT			PAGE
Service de location de canoës et de transport au Yukon et dans les Territoires du Nord-Ouest du Canada			33



## VOYAGES DE PÊCHE

SAFARI DE PÊCHE AU YUKON- EXCURSION GUIDÉE (YUKON)		PAGE
Pêche guidée 8 jours, Whitehorse/Whitehorse	Départ hebdomadaire 02.06.2024 à 15.09.2024	34

## PHOTOGRAPHIE

YUKON EN IMAGES – ATELIER DE PHOTOGRAPHIE (YUKON)		PAGE
D'atelier photo guidé 4 jours, Whitehorse/Whitehorse	Départ hebdomadaire 30.05.2024 à 26.09.2024	35

## RANDONNÉES PÉDESTRES

ROUTE DES CHERCHEURS D'OR   RANDONNÉE SUR LA PISTE CHILKOOT		PAGE
Randonnée guidée 7 jours, Whitehorse/Whitehorse	23.06.-29.06.2024 07.07.-13.07.2024 14.07.-20.07.2024 28.07.-03.08.2024 04.08.-10.08.2024 18.08.-24.08.2024	37
LA PATAGONIE DU CANADA   RANDONNÉE DANS LE PARC TERRITORIAL TOMBSTONE		PAGE
Randonnée guidée 8 jours, Dawson City/Dawson City	04.08.-11.08.2024 11.08.-18.08.2024 18.08.-25.08.2024	39
EXPLORATION DES VALLÉES ÉLOIGNÉES   RANDONNÉE DANS LE PARC TOMBSTONE		PAGE
Randonnée guidée avec vol en hélicoptère 8 jours, Dawson City/Dawson City	04.08.-11.08.2024 11.08.-18.08.2024 18.08.-25.08.2024	41

## TOURS EN CAMPING

LA RUÉE VERS L'OR (YUKON ET ALASKA)		DÉPARTS DISPONIBLES GARANTIS	PAGE
Tour de Camping Combinaison de canoë et fourgon 22 jours, Whitehorse/Whitehorse		02.06.-23.06.2024 23.06.-14.07.2024 14.07.-04.08.2024 04.08.-25.08.2024 25.08.-15.09.2024	43
LES POINTS FORTS DU YUKON ET DE L'ALASKA (YUKON ET ALASKA)			PAGE
Tour de Camping / Fourgon 15 jours, Whitehorse/Anchorage		02.06.-16.06.2024 30.06.-14.07.2024 28.07.-11.08.2024	46
LES POINTS FORTS DU YUKON ET DE L'ALASKA (ALASKA ET YUKON)			PAGE
Tour de Camping / Fourgon 15 jours, Anchorage/Whitehorse		16.06.-30.06.2024 14.07.-28.07.2024 11.08.-25.08.2024	49
GO WILD   DES ROCHEUSES À L'ALASKA (ALBERTA, YUKON, ALASKA)			PAGE
Tour de Camping / Fourgon 22 jours, Calgary/Whitehorse		23.06.-14.07.2024 14.07.-04.08.2024 04.08.-25.08.2024 25.08.-15.09.2024	52

## HÔTEL ET RANDONNÉE

DÉCOUVERTE DU YUKON & DES TERRITOIRES DU NORD-OUEST (YUKON, ALASKA, TNO)		PAGE
Circuit touristique en hôtel 15 jours, Whitehorse/Yellowknife	09.06.-23.06.2024 07.07.-21.07.2024 04.08.-18.08.2024	55
DÉCOUVERTE DES TERRITOIRES DU NORD-OUEST ET DU YUKON (TNO, YUKON, ALASKA)		PAGE
Circuit touristique en hôtel 15 jours, Yellowknife/Whitehorse	23.06.-07.07.2024 21.07.-04.08.2024 18.08.-01.09.2024	58



ALASKA - LA GRANDE TERRE		PAGE
Circuit touristique en hôtel en Alaska 8 jours, Anchorage/Anchorage	01.06.-08.06.2024 15.06.-22.06.2024 29.06.-06.07.2024 13.07.-20.07.2024 27.07.-03.08.2024 10.08.-17.08.2024 24.08.-31.08.2024 07.09.-14.09.2024	61
ALASKA - DÉCOUVERTE DU KENAI		PAGE
Circuit en hôtel avec randonnées actives et visites multi-activités en Alaska 8 jours Anchorage/Anchorage	06.07.-13.07.2024 20.07.-27.07.2024 03.08.-10.08.2024 17.08.-24.08.2024 31.08.-07.09.2024	63
LE CERCLE D'OR   SUD DU YUKON & ALASKA		DÉPARTS DISPONIBLES GARANTIS
Circuit touristique en hôtel dans le sud du Yukon et de l'Alaska 8 jours, Whitehorse/Whitehorse	09.06.-16.06.2024 23.06.-30.06.2024 07.07.-14.07.2024 21.07.-28.07.2024 04.08.-11.08.2024 18.08.-25.08.2024 01.09.-08.09.2024 15.09.-22.09.2024	65
RÊVE DE L'OCÉAN ARCTIQUE & AUTOROUTE DEMPSTER NORD (YUKON, TNO)		PAGE
Circuit en hôtel au Yukon et TNO de Whitehorse à Tuktoyaktuk 7 jours, Whitehorse/Whitehorse Vol d'Inuvik à Whitehorse	16.06.-22.06.2024 30.06.-06.07.2024 14.07.-20.07.2024 28.07.-03.08.2024 11.08.-17.08.2024 25.08.-31.08.2024 08.09.-14.09.2024	67
RÊVE DE L'OCÉAN ARCTIQUE & AUTOROUTE DEMPSTER SUD (TNO, YUKON)		PAGE
Circuit en hôtel au Yukon et TNO de Tuktoyaktuk à Whitehorse 7 jours, Whitehorse/Whitehorse Vol de Whitehorse à Inuvik	23.06.-29.06.2024 07.07.-13.07.2024 21.07.-27.07.2024 04.08.-10.08.2024 18.08.-24.08.2024 01.09.-07.09.2024 15.09.-21.09.2024	69
DES MONTAGNES ROCHEUSES AU NORD VERS L'ALASKA (BC, ALBERTA, YUKON, ALASKA)		PAGE
Circuit en hôtel 14 jours, Vancouver/Whitehorse	17.06.-30.06.2024 15.07.-28.07.2024 12.08.-25.08.2024 09.09.-22.09.2024	71
ROUTE DU SUD – MEILLEUR DE L'ALASKA & DE L'OUEST CANADIEN (YUKON, ALASKA, BC, ALBERTA)		PAGE
Circuit en hôtel 14 jours, Whitehorse/Vancouver	02.06.-15.06.2024 30.06.-13.07.2024 28.07.-10.08.2024 25.08.-07.09.2024	74
MEILLEUR DU YUKON & ALASKA (DÉPART/ARRIVÉE DE WHITEHORSE, YUKON)		PAGE
Circuit en hôtel 15 jours, Whitehorse/Whitehorse	02.06.-16.06.2024 16.06.-30.06.2024 30.06.-14.07.2024 14.07.-28.07.2024 28.07.-11.08.2024 11.08.-25.08.2024 25.08.-08.09.2024 08.09.-22.09.2024	77
MEILLEUR DU YUKON & ALASKA (DÉPART/ARRIVÉE DE ANCHORAGE, ALASKA)		PAGE
Circuit en hôtel 15 jours, Anchorage/Anchorage	01.06.-15.06.2024 15.06.-29.06.2024 29.06.-13.07.2024 13.07.-27.07.2024 27.07.-10.08.2024 10.08.-24.08.2024 24.08.-07.09.2024 07.09.-21.09.2024	80

FAITS SAILLANTS DU NORD (ALASKA/YUKON)		PAGE
Circuit touristique en hôtel 9 jours, Anchorage/Whitehorse	01.06.-09.06.2024 15.06.-23.06.2024 29.06.-07.07.2024 13.07.-21.07.2024 27.07.-04.08.2024 10.08.-18.08.2024 24.08.-01.09.2024 07.09.-15.09.2024	83
LA CHAÎNE CÔTIÈRE DU NORD (YUKON, ALASKA)		PAGE
Circuit touristique en hôtel 7 jours, Whitehorse/Anchorage	09.06.-15.06.2024 23.06.-29.06.2024 07.07.-13.07.2024 21.07.-27.07.2024 04.08.-10.08.2024 18.08.-24.08.2024 01.09.-07.09.2024 15.09.-21.09.2024	85
EXPLORATEUR DU YUKON ET DE L'ALASKA		PAGE
Hôtel et Randonnée 15 jours, Whitehorse/Anchorage	02.06.-16.06.2024 30.06.-14.07.2024 28.07.-11.08.2024 25.08.-08.09.2024	87
EXPLORATEUR DE L'ALASKA ET DU YUKON		PAGE
Hôtel et Randonnée 15 jours, Anchorage/Whitehorse	16.06.-30.06.2024 14.07.-28.07.2024 11.08.-25.08.2024 08.09.-22.09.2024	90
ALYESKA - L'APPEL DE LA FORÊT		SEITE
» NOUVEAU « Petit groupe, Hôtel et Lodge rustique 19 jours, Whitehorse/Anchorage	30.06.-18.07.2024 28.07.-15.08.2024 25.08.-12.09.2024	93

## ÉTÉ AJOUTS

VOYAGES PRIVÉS		PAGE
Randonnée dans le Parc National de Kluane 8 jours en Hôtel et Randonnée, Whitehorse/ Whitehorse	sur demande	96
Été Arctique - Autoroute Dempster & Océan Arctique 10 jours en Hôtel   Whitehorse (10 jours / 9 nuits)	sur demande	97
CIRCUIT FERROVIAIRE		PAGE
Chemin de fer White Pass & Yukon Route   Tour 1 Whitehorse (Jour complet)		99
Chemin de fer White Pass & Yukon Route   Tour 2 Whitehorse (Jour complet)		99
Explorateur du Chemin de fer McKinley Anchorage (3 jours / 2 nuits)		100
OBSERVATION DE LA FAUNE		PAGE
Baie Redoubt Observation des Ours Anchorage (Jour complet)		101
Voyage au Park National des Fjords du Kenai Anchorage (Jour complet)		101

## ACTIVITÉS OPTIONNELLES

Coûts des activités optionnelles énumérées dans les itinéraires (Aperçu pour votre commodité, les tarifs peuvent différer sur le site)	prix par personne (prix sans garantie)
Voyage sur la rivière Chena, Fairbanks	USD 90.00
Vol vers le cercle polaire au départ de Fairbanks	USD 500.00
Dredge No. 4, Dawson City	CAD 25.00
Vol d'observation des glaciers Parc National de Denali	USD 400.00
Vol d'observation des glaciers Parc National de Kluane	CAD 450.00
Visite d'une mine d'or en activité à Dawson	CAD 65.00
Orpaillage Dawson City	CAD 25.00
Croisière dans les fjords de Kenai de/à Seward	USD 215.00
Musée de l'Alaska, Fairbanks	USD 18.00
Musée, Anchorage	USD 20.00
Tuk, Excursion à Tuktoyaktuk en van	CAD 575.00
Chemin de fer White Pass & Yukon Route	USD 100.00
Permis de pêche du Yukon	CAD 35.00



## TOURS ET PROGRAMMES D'HIVER

VOYAGE SUR LA ROUTE DE L'ARCTIQUE – ROUTE DE GLACE VERS TUKTOYAKTUK			PAGE
Circuit d'hiver guidé en hôtel	13.03.-22.03.2024	Whitehorse/Inuvik *1	102
10 jours Whitehorse/Whitehorse	20.03.-29.03.2024	Inuvik/Whitehorse *2	
*1 vol aller-retour d'Inuvik à Whitehorse			
*2 vol de Whitehorse à Inuvik			
TRONDEK KLONDIKE DAWSON CITY EXPÉRIENCE HIVERNALE			PAGE
Circuit d'hiver guidé en hôtel	18.12.-22.12.2023	Whitehorse/Dawson *3	104
5 jours Whitehorse/Dawson City	22.12.-26.12.2023	Dawson/Whitehorse *4	
*3 vol aller-retour de Dawson à Whitehorse	15.01.-19.01.2024	Whitehorse/Dawson *3	
*4 vol de Whitehorse à Dawson	19.01.-23.01.2024	Dawson/Whitehorse *4	
	12.02.-16.02.2024	Whitehorse/Dawson *3	
	16.02.-20.02.2024	Dawson/Whitehorse *4	
	14.03.-18.03.2024	Whitehorse/Dawson *3	
	18.03.-22.03.2024	Dawson/Whitehorse *4	
ROCHEUSES DU NORD DE WHITEHORSE À FORT ST-JOHN			PAGE
Voyage hivernal guidé en hôtel avec activités	20.01.-26.01.2024		106
7 jours Whitehorse/Fort St.John	10.02.-16.02.2024		
	03.03.-09.03.2024		
	24.03.-30.03.2024		
ROCHEUSES DU NORD DE FORT ST-JOHN À WHITEHORSE			PAGE
Voyage hivernal guidé en hôtel avec activités	27.01.-02.02.2024		107
7 jours Fort St.John/Whitehorse	17.02.-23.02.2024		
	10.03.-16.03.2024		
	31.03.-06.04.2024		
L'APPEL DE LA FORÊT   PROGRAMME ACTIF DE MOTONEIGE LAC KLUANE			PAGE
5 jours forfait d'hiver guidé Whitehorse et Lac Kluane	07.03.-11.03.2024		108
	14.03.-18.03.2024		
	21.03.-25.03.2024		
CROC BLANC – PROGRAMME ACTIF EN MOTONEIGE			PAGE
5 jours forfait d'hiver guidé près de Whitehorse	hebdomadaire, du jeudi au lundi		109
	mi-décembre à mi-avril		
SORTIES DE JOUR EN MOTONEIGE			PAGE
»» NOUVEAU ««	mi-décembre à mi-avril		110
Sorties de 1h, 3h, jour complet, ou de nuit pour voir les aurores boréales près de Whitehorse			

## CIRCUITS DE GROUPES SPÉCIAUX

SERVICES DE TRANSPORT & PROGRAMMES PRIVÉS		PAGE
Visites exclusives pour groupes spéciaux		111
Programmes personnalisés		
Location de bus et de camionnettes, chauffeurs et guides accompagnateurs		
Voyages de motivation et événements		
TERMES ET CONDITIONS		PAGE
INFORMATION CLIENT REQUISE POUR LES RÉSERVATIONS		112
INFORMATION IMPORTANTE SUR LES PRIX		
PROCÉDURES DE PAIEMENT		
INFORMATION BANCAIRE		113
NOUS JOINDRE		
LIMITATION DE RESPONSABILITÉ		







Chers amis et partenaires,

Nous avons le plaisir de vous présenter notre catalogue 2024, qui comprend notre **nouveau tour de 19 jours „Alyeska - L'appel de la Forêt” (pages 93 à 95).**

Depuis l'année dernière, de nombreux projets passionnants ont été mis en place, en voici un aperçu !

Tout d'abord, nous avons organisé une saison d'hiver réussie au Yukon. La destination suscite un grand intérêt auprès des visiteurs hivernaux, et nous sommes heureux de faire partie de leur expérience. L'avenir du tourisme hivernal au Yukon est prometteur, et nous sommes impatients de recevoir davantage d'invités en 2024.

Deuxièmement, nous avons agrandi notre équipe afin de pouvoir mieux servir nos partenaires et nos invités cette année. De nouveaux membres se joignent à nous cette année, et nous allons nous concentrer uniquement sur ce que nous faisons de mieux. C'est à dire offrir des aventures guidées exceptionnelles en petits groupes au Yukon et en Alaska.


Aujourd'hui plus que jamais, les clients recherchent une déconnexion de la technologie et de véritables expériences immersives dans la nature. Les gens sont extrêmement conscients de l'impact des voyages sur l'environnement, et nous pensons que c'est plus qu'une tendance. Nos voyages en pleine nature sont le moyen idéal pour permettre aux visiteurs de créer des souvenirs durables, de découvrir le monde d'une manière différente, de s'éloigner de la technologie et de le faire d'une manière éco-responsable.

Troisièmement, nous participons désormais à un programme de formation amélioré pour nos guides. Nous sommes heureux d'investir dans les connaissances de notre personnel et dans le développement d'une économie touristique durable au Yukon.

Enfin, nous agrandissons notre flotte de véhicules cette année, en ajoutant quelques nouvelles additions pour mieux servir nos excursions en petits groupes.

C'est avec une perspective positive que nous envoyons aujourd'hui notre nouveau catalogue de produits. Nous souhaitons à tous nos amis et partenaires une année formidable, et nous nous réjouissons de vous rencontrer enfin en personne cette année !

Tous nos vœux,



Karsten Mercier

Président  
Ruby Range Adventure Ltd.

Nos partenaires d'affaires sont invités à nous contacter pour les détails et mises à jour sur nos produits avant de publier des informations.



**VISITEZ NOTRE SITE:**  
[www.rubyrange.com](http://www.rubyrange.com)

Vous y trouverez plus d'informations sur nous et nos circuits. Commentaires, photos, vidéos et bien plus.



**SUIVEZ-NOUS!**  
<http://rrayt.ca/facebook>  
<http://rrayt.ca/twitter>  
<http://rrayt.ca/youtube>  
<http://rrayt.ca/instagram>



DÉPART DE WHITEHORSE

# LE CLASSIQUE I FLEUVE YUKON LAC LABERGE - DAWSON CITY



## 20 JOURS EXCURSION GUIDÉE EN CANOË SUR LE FLEUVE YUKON



NIVEAU: NOVICE

Parcourez la longueur de la rivière la plus emblématique du Yukon dans un canoë en tandem classique, retraçant la route des milliers de chercheurs d'or et d'aventures qui se sont précipités vers le Klondike dans le fameux printemps de 1898. Avec un petit groupe et un guide expérimenté, vous pagaierez les 730 kilomètres entre Whitehorse et Dawson City, voyageant plus de deux semaines dans la nature sauvage pour apprécier la grandeur et l'immense beauté du Yukon.

Outre une escale d'une journée pour réapprovisionner au village de Carmacks, nous allons faire du camping sur des barres de gravier et aux bords des clairières le long de la rivière, en partageant des repas chauds autour du feu. Notre expédition visite les villes fantômes de Fort Selkirk, Hootalingua et le village de Big Salmon, où les Premières Nations partagent généreusement leurs connaissances de la terre et leurs histoires sur la région. Notre destination finale est la ville de Dawson où un hôtel chaleureux et deux jours d'amusements dans la capitale de la ruée vers l'or sont au programme.

Il n'est pas nécessaire d'avoir une expérience préalable de voyage en canoë.

## ITINÉRAIRE

### "LE CLASSIQUE - LAC LABERGE - DAWSON CITY"

#### JOUR 1: ARRIVÉE À WHITEHORSE

Bienvenue à Whitehorse, la capitale du Yukon! Votre guide vous accueillera à l'aéroport et vous offrira le transport jusqu'à votre hôtel au centre-ville. Dans l'après-midi, il y aura du temps alloué à une orientation, une vérification du matériel et la chance de se procurer les items manquants.  
(Nuitée en hôtel à Whitehorse)



## DATES

02.06.-21.06.2024  
23.06.-12.07.2024  
14.07.-02.08.2024  
04.08.-23.08.2024  
25.08.-13.09.2024

## DURÉE DU CIRCUIT

20 jours / 19 nuits

## NOMBRES DE PARTICIPANTS

Il n'y a pas de minimum de participants  
Maximum de 12 participants par voyage

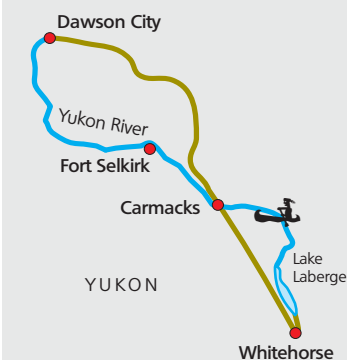
## PRIX DE L'EXCURSION

Chambre/tente double: CAD 3,850.00  
Chambre/tente simple: +CAD 675.00  
Tous les tarifs par personne (plus GST)

## VOUS VOULEZ PROLONGER VOTRE SÉJOUR?

Demandez nous nos tarifs préférentiels pour des nuits en hôtel avant ou après votre séjour.

## CARTE DU CIRCUIT



## EXIGENCES

Une expérience en camping et en canoë est un atout mais pas nécessaire. Ces programmes sont ouverts aux experts tout comme aux pagayeurs novices.



## JOURS 2 À 8 : WHITEHORSE - FLEUVE YUKON

Notre expédition commence au pont Takhini, près de Whitehorse. Ce premier jour sur la rivière nous emmène jusqu'au Lac Laberge, d'une longueur de 50 km, où il y a d'excellentes possibilités de pêcher le brochet du nord. Au cours des deux prochains jours, nous allons remonter le long de la rive orientale rocheuse en campant près de promontoires panoramiques. La rivière reprend un cours plus rapide à travers les rives étroites et l'eau claire de la section «Trente Mille», désignée rivière du patrimoine canadien, qui nous emmène jusqu'à l'ancien poste commercial de Hootalinqua au confluent de la rivière Teslin. C'est une excellente section de la rivière pour pêcher pour le L'Ombre Arctique. Nous allons payer au delà des confluences des rivières Big Salmon et Little Salmon passant par des falaises escarpées, des champs colorés de fleurs d'épilobe et des kilomètres de forêt de pins noirs jusqu'au village de Carmacks. (Nuitées en camping sauvage)

## JOUR 8: CARMACKS

Carmacks est une communauté moderne avec tous les services nécessaires et ce sera le dernier moment où nous aurons un point de contact avec l'autoroute avant d'atteindre la ville de Dawson. Ce jour de repos est la chance de se procurer les choses perdues ou oubliées, de prendre une douche chaude et de faire la lessive.

(Nuitée en camping à Carmacks)

## JOUR 9 À 17 : FLEUVE YUKON

Notre premier jour après Carmacks nous amène aux rapides des Five Finger et Rink. Ce sont les seuls vrais rapides sur la rivière et, avec l'aide de votre guide, vous aurez peu de mal à parcourir les remous. Les hautes collines commencent à dominer le paysage en entrant dans la partie nord de la rivière qui est encore plus tranquille et moins parcourue. Un point particulièrement intéressant de cette partie est Fort Selkirk. Cet ancien poste commercial est le plus vieux du territoire et il est maintenant un camp de retraite pour les citoyens de la Première Nation de Selkirk. Avec ses bâtiments historiques soigneusement entretenus et restaurés, ce village calme est authentique et vous pourrez remonter dans le temps l'espace de quelques moments.

(Nuitées en camping sauvage)

## JOUR 17: ARRIVÉE À DAWSON CITY

Après plus de deux semaines sur la rivière, nous arrivons dans le bourg coloré de Dawson City. La ville a grandi extrêmement rapidement pendant la ruée vers l'or du Klondike, devenant la plus grande ville à l'ouest de Winnipeg et au nord de Seattle. Un lieu historique national, de nombreux bâtiments à faux-plafonds et maisons historiques ont été restaurés, ce qui donne l'impression que la ville s'accroche à sa saveur du début du siècle. Pendant les longues journées de l'été subarctique, Dawson est vivante avec des festivals, de la musique et de l'art contemporain. Nous passerons deux nuits dans un hôtel du centre-ville pour vous donner le temps d'explorer la ville et les sites historiques environnants.

(Nuitée en hôtel à Dawson City)

## JOUR 18 : DAWSON CITY

Nous avons une journée complète pour découvrir la ville de Dawson aujourd'hui. Le programme comprend une visite à Gold Bottom Mine pour vous présenter l'histoire des célèbres champs aurifères de Dawson et vous montrer comment les mines familiales continuent à chercher le précieux métal encore aujourd'hui. Vous aurez aussi la chance d'essayer de faire votre propre salaire en or! Nous pouvons également faire une visite du ruisseau Bonanza, site de la grande ruée vers l'or et de la Drague restaurée n° 4. Le reste de la journée est libre pour explorer la ville elle-même. En fonction du temps et de l'intérêt du groupe, nous pouvons visiter les cabines de Jack London et Robert Service, le musée de la ville de Dawson, le centre culturel de Danoja Zho ou faire une visite à pied des nombreux sites historiques qu'offre la ville. Nous allons également nous diriger vers le sommet du Dôme de Minuit, la montagne qui domine la ville, où on peut voir la ville de Dawson, les champs aurifères, les montagnes Ogilvie, au loin, et la rivière que nous venons de parcourir dans un panorama extraordinaire. Nous allons terminer le tout avec une nuit en ville et une visite à la célèbre salle de jeux de Dawson, le casino de Diamond Tooth Gertie's.

(Nuitée en hôtel à Dawson City)

## JOUR 19: DAWSON CITY - WHITEHORSE

Nous retournerons à Whitehorse en fourgonnette par l'autoroute Klondike, en nous arrêtant pour revoir le rapide des Five Finger avant de rentrer à Whitehorse pour un dernier dîner ensemble et une dernière nuit dans un hôtel confortable.

(Nuitée en hôtel à Whitehorse)

## JOUR 20: DÉPART DE WHITEHORSE

Ruby Range offre le transport jusqu'à l'aéroport ou vers votre prochain programme. (Fin des services)



### INCLUS

- Canoë et équipement de camping
- Transport terrestre
- 2 nuits d'hôtel à Dawson City
- 2 nuits d'hôtel à Whitehorse
- Tentes Chambre double (15 nuits)
- Tous les repas lors de l'excursion en canoë
- Transfert de/à l'aéroport de Whitehorse
- Visite historique de la ville de Dawson
- Guide expert pour toute la durée du voyage

### NON INCLUS

- Repas dans les hôtels
- Permis de pêche
- Extras personnels
- Pourboires

### POLITIQUE ENFANT

- Âge minimum: 12 ans
- 12-17 ans: 35% du tarif adulte régulier

### REMARQUE

Ce voyage est sous la forme d'une expédition et des changements d'itinéraires dus à la météo ou autres conditions sont possibles et laissés à la discrétion du guide.



DÉPART DE WHITEHORSE

## LE CLASSIQUE I FLEUVE YUKON LAC LABERGE - CARMACKS



**8 JOURS EXCURSION GUIDÉE EN CANOË SUR LE FLEUVE YUKON**



**NIVEAU: NOVICE**

Il s'agit de notre tour le plus populaire et pour de bonnes raisons!

La première partie de l'expédition de canoë classique sur la rivière Yukon couvre 320 km de ce fleuve iconique, débutant près de la capitale territoriale et se terminant à la ville de Carmacks. Whitehorse est desservie par des vols transatlantiques et a des liens réguliers avec les aéroports internationaux dans le sud, ce qui en fait le point de départ idéal pour débiter l'expédition.

Vous allez partager nos camps bien équipés avec un petit groupe de voyageurs et un guide expérimenté. Nous allons camper sur des barres de gravier et dans d'anciens camps de la ruée vers l'or, qui sont maintenant retournés à leur état naturel. Nous allons aussi explorer les villes fantômes de Hootalinqua et le village de Big Salmon. L'hébergement en tente, l'équipement de canoë et camping, ainsi que les repas sur la rivière sont inclus. Une fois arrivé à Carmacks, Ruby Range Adventure fournira un transfert routier pour retourner à Whitehorse et passer une dernière nuit en hôtel.

Il n'est pas nécessaire d'avoir une expérience préalable de voyage en canoë.



### DATES

02.06.-09.06.2024  
23.06.-30.06.2024  
14.07.-21.07.2024  
04.08.-11.08.2024  
25.08.-01.09.2024

### DURÉE DU CIRCUIT

8 jours / 7 nuits

### NOMBRES DE PARTICIPANTS

Il n'y a pas de minimum de participants  
Maximum de 12 participants par voyage

### PRIX DE L'EXCURSION

Chambre/tente double: CAD 1,930.00  
Chambre/tente simple: +CAD 290.00  
Tous les tarifs par personne (plus GST)

### VOUS VOULEZ PROLONGER VOTRE SÉJOUR?

Demandez nous nos tarifs préférentiels pour des nuits en hôtel avant ou après votre séjour.

### CARTE DU CIRCUIT



### EXIGENCES

Une expérience en camping et en canoë est un atout mais pas nécessaire. Ces programmes sont ouverts aux experts tout comme aux payeurs novices.

## ITINÉRAIRE “LE CLASSIQUE - LAC LABERGE - CARMACKS”

### JOUR 1: ARRIVÉE À WHITEHORSE

Bienvenue à Whitehorse la capitale du Territoire du Yukon! Votre guide vous accueillera à l'aéroport et vous offrira le transport jusqu'à votre hôtel au centre-ville. Dans l'après-midi, il y aura du temps pour une orientation, une vérification du matériel et une chance de se procurer les items manquants.  
(Nuitée en hôtel à Whitehorse)

### JOURS 2 À 8 : WHITEHORSE - FLEUVE YUKON

Notre expédition commence au pont Takhini, près de Whitehorse. Ce premier jour sur la rivière nous emmène jusqu'au Lac Laberge, d'une longueur de 50 km, où il y a d'excellentes possibilités de pêcher le brochet du nord. Au cours des deux prochains jours, nous allons remonter le long de la rive orientale rocheuse en campant près de promontoires panoramiques. La rivière reprend un cours plus rapide à travers les rives étroites et l'eau claire de la section «Trente Mille», désignée rivière du patrimoine canadien, qui nous mènera jusqu'à l'ancien poste commercial de Hootalinqua au confluent de la rivière Teslin. Il s'agit d'une excellente section de la rivière pour pêcher pour le L'Ombre Arctique. Nous allons pagayer au delà des confluences des rivières Big Salmon et Little Salmon passant par des falaises escarpées, des champs colorés de fleurs d'épilobe et des kilomètres de forêt de pins noirs jusqu'au village de Carmacks.  
(Nuitées en camping sauvage)

### JOUR 8: ARRIVÉE À CARMACKS

Après plus d'une semaine sur la rivière nous arrivons finalement au village de Carmacks où on trouve tous les services nécessaires. Nous passerons la nuit au Coal Mine Campground aux abords de la ville où nous aurons le luxe d'avoir accès à de l'eau chaude pour une douche ou pour la lessive. Ce sera notre dernière soirée en groupe et notre ultime opportunité de partager un dîner agréable ensemble.  
(Nuitée en camping à Carmacks)

### JOUR 9: CARMACKS - WHITEHORSE

Nous retournons à Whitehorse par la route du Klondike ce matin, le voyage prend généralement moins de trois heures. Ruby Range Adventure vous offre le transport jusqu'à l'aéroport ou vers votre prochain programme.  
(Fin des services)



#### INCLUS

- Canoë et équipement de camping
- Transport terrestre
- 1 nuit d'hôtel à Whitehorse
- Tentes Chambre double (six nuits)
- Tous les repas lors de l'excursion en canoë
- Transfert de/à l'aéroport de Whitehorse
- Guide expert pour toute la durée du voyage

#### NON INCLUS

- Repas dans les hôtels
- Permis de pêche
- Extras personnels
- Pourboires

#### POLITIQUE ENFANT

Âge minimum: 12 ans  
12-17 ans: 35% du tarif adulte régulier

#### REMARQUE

Ce voyage est sous la forme d'une expédition et des changements d'itinéraires dus à la météo ou autres conditions sont possibles et laissés à la discrétion du guide.





DÉPART DE WHITEHORSE



# LE CLASSIQUE I FLEUVE YUKON CARMACKS - DAWSON CITY



**13 JOURS EXCURSION GUIDÉE EN CANOË SUR LE FLEUVE YUKON**



**NIVEAU: NOVICE**

Cette version de notre expédition de canoë classique nous amène sur la portion la plus éloignée et la plus calme du Fleuve Yukon en partant de Carmacks jusqu'à la ville de Dawson.

Il s'agit d'une section où il est souvent possible d'observer des animaux sauvages et de voir des cabanes de trappeurs parfois abandonnées et parfois encore utilisées. La rivière est large et les collines sont hautes alors que nous voyageons les derniers miles qu'ont empruntés les chercheurs d'or lors de leur périple jusqu'aux champs aurifères du Klondike en 1898.

Notre destination finale est la célèbre ville de Dawson et le voyage inclus deux jours pour explorer ce site historique fascinant et vibrant avec au programme, une sortie pour visiter une mine d'or active.

Il n'est pas nécessaire d'avoir une expérience préalable de voyage en canoë.



## DATES

09.06.-21.06.2024  
30.06.-12.07.2024  
21.07.-02.08.2024  
11.08.-23.08.2024  
01.09.-13.09.2024

## DURÉE DU CIRCUIT

13 jours / 12 nuits

## NOMBRES DE PARTICIPANTS

Il n'y a pas de minimum de participants  
Maximum de 12 participants par voyage

## PRIX DE L'EXCURSION

Chambre/tente double: CAD 2,690.00  
Chambre/tente simple: +CAD 495.00  
Tous les tarifs par personne (plus GST)

## VOUS VOULEZ PROLONGER VOTRE SÉJOUR?

Demandez nous nos tarifs préférentiels pour des nuits en hôtel avant ou après votre séjour.

## CARTE DU CIRCUIT



## EXIGENCES

Une expérience en camping et en canoë est un atout mais pas nécessaire. Ces programmes sont ouverts aux experts tout comme aux payeurs novices.

## ITINÉRAIRE “LE CLASSIQUE - CARMACKS - DAWSON CITY”

### JOUR 1: ARRIVÉE À WHITEHORSE

Bienvenue au Yukon! Un représentant de Ruby Range vous rencontrera à votre arrivée à l'aéroport et vous conduira, pour environ deux heures, sur l'autoroute Klondike jusqu'à Carmacks. Une fois arrivé, vous rencontrerez votre guide et le reste de votre groupe, dont certains auront déjà payé la première partie de la rivière à partir de Whitehorse. Nous examinerons l'itinéraire, les consignes de sécurité et les responsabilités de chacun pour les treize prochains jours.

(Nuitée en camping à Carmacks)

### JOURS 2 À 10 : FLEUVE YUKON

Notre terrain de camping se trouve juste à côté du Fleuve Yukon. Nous allons commencer tôt ce matin, fermer le camp et suivre un cours intensif pour apprendre ou réviser comment bien pagayer. Ce sera juste à temps car les Five Finger Rapids ne sont pas loin du point de mise à l'eau. Ce sont les seuls vrais rapides sur la rivière, ils sont faciles à gérer et avec l'aide de votre guide, vous aurez peu de mal à les parcourir. Au fur et à mesure que nous avançons, les hautes falaises dominant de plus en plus le paysage. Après trois jours sur la rivière, Fort Selkirk sera un arrêt particulièrement intéressant. Si le temps le permet, le groupe peut passer une journée supplémentaire dans cet ancien poste de commerce restauré. Le site est toujours utilisé par les chasseurs et les trappeurs de la Première Nation de Selkirk, qui sont des hôtes amicaux et fascinants. Avec ses bâtiments historiques soigneusement entretenus et restaurés, ce village calme vous offre la chance de remonter dans le temps. Les sites de camping suivants sont habituellement sur des barres de gravier avec des vues panoramiques sur la vaste vallée de la rivière. Il est commun d'apercevoir des ours, des orignaux et des aigles. Plusieurs endroits offrent la possibilité de faire des randonnées aux confluences des grands ruisseaux. Les cabines et les reliques minières apparaissent plus fréquemment alors que nous descendons dans les ruisseaux et les fleuves affluents qui finissent tous à Dawson City au confluent de la rivière Klondike. (Nuitées en camping sauvage)

### JOUR 10: ARRIVÉE À DAWSON CITY

Après plus de deux semaines sur la rivière, nous arrivons dans le bourg coloré de Dawson City. La ville a grandi extrêmement rapidement pendant la ruée vers l'or du Klondike, devenant la plus grande ville à l'ouest de Winnipeg et au nord de Seattle. Un lieu historique national, de nombreux bâtiments à faux-plafonds et maisons historiques ont été restaurés, ce qui donne l'impression que la ville s'accroche à sa saveur du début du siècle. Pendant les longues journées de l'été subarctique, Dawson est vivante avec des festivals, de la musique et de l'art contemporain. Nous passerons deux nuits dans un hôtel du centre-ville pour vous donner le temps d'explorer la ville et les sites historiques environnants.

(Nuitée en hôtel à Dawson City)

### JOUR 11: DAWSON CITY

Nous avons une journée complète pour découvrir Dawson City aujourd'hui. Le programme comprend une visite à Gold Bottom Mine pour vous présenter l'histoire des célèbres champs aurifères de Dawson et vous montrer comment les mines familiales continuent à chercher le précieux métal encore de nos jours. Vous aurez aussi la chance d'essayer de faire votre propre salaire en or! Nous pouvons également faire une visite du ruisseau Bonanza, site de la grande ruée vers l'or et de la Drague n°4 restaurée. Le reste de la journée est libre pour explorer la ville elle-même. En fonction du temps et de l'intérêt du groupe, nous pouvons visiter les cabines de Jack London et Robert Service, le musée de la ville de Dawson, le centre culturel de Danoja Zho ou faire une visite à pied des nombreux sites historiques de la ville. Nous allons également nous diriger vers le sommet du Dôme de Minuit, la montagne qui domine la ville, où on peut voir la ville de Dawson, les champs aurifères, les montagnes Ogilvie au loin, et la rivière que nous venons de parcourir dans un panorama extraordinaire. Nous allons terminer le tout avec une nuit en ville et une visite à la célèbre salle de jeux de Dawson, le casino de Diamond Tooth Gerties.

(Nuitée en hôtel à Dawson City)

### JOUR 12: DAWSON CITY - WHITEHORSE

Nous retournerons à Whitehorse en fourgonnette par l'autoroute Klondike en nous arrêtant pour revoir les rapides des Five Finger avant de rentrer à la capitale pour un dernier dîner ensemble et une dernière nuit dans un hôtel confortable.

(Nuitée en hôtel à Whitehorse)

### JOUR 13: DÉPART DE WHITEHORSE

Ruby Range offre le transport jusqu'à l'aéroport ou vers votre prochain programme. (Fin des services)



#### INCLUS

- Guide expert pour toute la durée du voyage
- Canoë et équipement de camping
- Transport terrestre
- Tentes Chambre double (9 nuits)
- 1 nuit d'hôtel à Whitehorse
- 2 nuits d'hôtel à Dawson City
- Visite historique de la ville de Dawson
- Tous les repas lors de l'excursion en canoë
- Transfert de/l'aéroport de Whitehorse

#### NON INCLUS

- Repas dans les hôtels
- Permis de pêche
- Extras personnels
- Pourboires

#### POLITIQUE ENFANT

Âge minimum: 12 ans  
12-17 ans: 35% du tarif adulte régulier

#### REMARQUE

Ce voyage est sous la forme d'une expédition et des changements d'itinéraires dus à la météo ou autres conditions sont possibles et laissés à la discrétion du guide.

Les participants doivent se rendre à Whitehorse avant 4:30 PM le jour du départ.



DÉPART DE WHITEHORSE

# PAGAYER ENTRE FILLES SUR LE FLEUVE YUKON



**12 JOURS EXCURSION GUIDÉE EN CANOË EXCLUSIVE AUX FEMMES**  
**SUR LE FLEUVE YUKON** **NIVEAU: NOVICE**



Il s'agit d'une version unique de notre excursion en canoë la plus populaire, conçue pour les voyageuses qui préfèrent une expérience réservée aux femmes. Votre groupe, accompagné d'une guide experte, commencera à pagayer sur le fleuve Yukon à Minto, tout près de la route du Klondike au nord de Carmacks – le dernier point de départ avant que le fleuve ne se jette à l'ouest de la route dans ses sections les plus éloignées et les plus tranquilles.

Vous visiterez Fort Selkirk, un ancien poste de traite entretenu par la Première Nation de Selkirk, camperez sur des bancs de gravier ou près de cabanes oubliées et profiterez de soirées remplies de feux de camp, de contes et de délicieux repas. Le voyage se terminera par deux jours à Dawson City, une ville historique remplie de plaisir. C'est le voyage idéal pour se faire de nouveaux amis ou renouer avec des anciens.

## ITINÉRAIRE “PAGAYER ENTRE FILLES SUR LE FLEUVE YUKON”

### JOUR 1: ARRIVÉE À WHITEHORSE

Bienvenue à Whitehorse, la capitale du Yukon! Votre guide vous accueillera à l'aéroport et vous offrira le transport jusqu'à votre hôtel au centre-ville. Dans l'après-midi, il y aura du temps alloué à une orientation, une vérification du matériel et la chance de se procurer les items manquants. (Nuitée en hôtel à Whitehorse)

### JOUR 2: WHITEHORSE - MINTO

Départ tôt le lendemain matin, une navette transportera le groupe et le matériel jusqu'au point de mise à l'eau à Minto. De là, nous pagaierons pendant quelques heures et nous camperons un peu plus loin en aval. (Nuitée en camping sauvage)



### DATES

03.06.-14.06.2024  
 24.06.-05.07.2024  
 15.07.-26.07.2024  
 05.08.-16.08.2024  
 26.08.-06.09.2024

### DURÉE DU CIRCUIT

12 jours / 11 nuit

### NOMBRES DE PARTICIPANTS

4 - 12 participants par expédition

### PRIX DE L'EXCURSION

Chambre/tente double: CAD 2,840.00  
 Chambre/tente simple: +CAD 675.00  
 Tous les tarifs par personne (plus GST)

### VOUS VOULEZ PROLONGER VOTRE SÉJOUR?

Demandez nous nos tarifs préférentiels pour des nuits en hôtel avant ou après votre séjour.

### CARTE DU CIRCUIT



### EXIGENCES

Une expérience en camping et en canotage est un atout mais pas nécessaire. Ces programmes sont ouverts aux pagayeurs experts et novices.



### JOUR 3 - 9: FLEUVE YUKON

Fort Selkirk se trouve à environ une journée de pagaie devant nous. Le plus ancien établissement européen au Yukon, Fort Selkirk a été établi comme poste de traite des fourrures par Robert Campbell de la Compagnie de la Baie d'Hudson en 1848. Aujourd'hui, ce qui reste de la ville est un lieu historique territorial du Yukon et abrite quelques résidents en été de la Première nation locale de Selkirk. Nous prévoyons passer au moins une soirée ici, à profiter de l'hospitalité des gardiens actuels de Fort Selkirk. Au-delà, la rivière est calme et se caractérise par de hautes falaises et de grands affluents, dont les rivières Stewart et White, qui se joignent au Fleuve à des points de vue époustouflants. La plupart du camping se fera sur des bancs de gravier et des îles sablonneuses, avec quelques visites de vieilles cabanes et de sites historiques. (Nuitée en camping sauvage)

### JOUR 9: DAWSON CITY

Nous arriverons à Dawson City le 9e jour. Située au confluent des rivières Yukon et Klondike, cette ville frontalière amoureusement préservée et peinte de couleurs vives est animée par de la musique, de l'art contemporain et des divertissements excentriques typiques du Nord. Dawson City est le point d'arrivée idéal d'un voyage sur le fleuve Yukon. (Nuitée en hôtel à Dawson City)

### JOUR 10: DAWSON CITY

Aujourd'hui, nous allons faire le tour de la ville. Selon les intérêts du groupe, nous pouvons visiter n'importe lequel des nombreux sites historiques, y compris le SS Keno, le Palace Grand Theatre, la résidence des commissaires et les cabanes de Jack London et Robert Service ; nous pouvons aussi nous rendre sur le site de la première découverte d'or au ruisseau Bonanza, visiter le célèbre lieu historique national de la Drague no 4, ou tenter notre chance pour trouver de l'or. Notre dernier arrêt de la journée sera au point de vue du Midnight Dome, qui offre une vue imprenable sur Dawson City et sur les vallées du Klondike et du Yukon, vous donnant ainsi une idée de l'étendue du territoire que vous venez de traverser. En soirée, nous visiterons le casino Diamond Tooth Gerties. Cette salle de spectacle très animée propose tous les jeux habituels, ainsi qu'un spectacle de danse inspiré par l'époque de la ruée vers l'or. (Nuitée en hôtel à Dawson City)

### JOUR 11: DAWSON CITY - WHITEHORSE

Le matin, nous nous dirigerons vers le sud jusqu'à Whitehorse sur la route du Klondike, en nous arrêtant à l'agréable Moose Creek Lodge pour une pause café. En approchant de Carmacks, nous recommençons à voir le fleuve Yukon, avec un merveilleux point de vue sur les rapides Five Finger. À notre arrivée à Whitehorse, nous nous enregistrons à l'hôtel et profitons d'un dernier souper de groupe. (Nuitée en hôtel à Whitehorse)

### JOUR 12: DÉPART DE WHITEHORSE

Lors de notre dernier jour ensemble, Ruby Range assurera un transfert à l'aéroport ou vers votre prochain programme. (Fin des services)



#### INCLUS

- Accompagnement avec une guide experte sur l'ensemble du voyage
- Canoë et équipement de camping
- Transport terrestre
- Tentes Chambre double (7 nuits)
- 2 nuits d'hôtel à Whitehorse
- 2 nuits d'hôtel à Dawson City
- Visite historique à Dawson City
- Tous les repas lors de l'excursion en canoë
- Transfert de/à l'aéroport de Whitehorse

#### NON INCLUS

- Repas dans les hôtels
- Permis de pêche
- Extras personnels
- Pourboires

#### POLITIQUE ENFANT

Âge minimum: 12 ans  
12-17 ans: 35% du tarif adulte régulier

#### REMARQUE

Ce voyage est sous la forme d'une expédition et des changements d'itinéraires dus à la météo ou autres conditions sont possibles et laissés à la discrétion du guide.



DÉPART DE WHITEHORSE

## EXPLORATION DES COURS D'EAU CACHÉS | LA RIVIÈRE BEAVER



### 15 JOURS EXCURSION GUIDÉE EN CANOË SUR LA RIVIÈRE BEAVER



NIVEAU: INTERMÉDIAIRE

La rivière Beaver est un joyau situé à l'extrême Nord-Est du Territoire du Yukon. C'est une authentique rivière sauvage : un lieu de calme et d'apaisement, d'eau claire et de vie sauvage, un habitat naturel de nombreux poissons qui nous offre de splendides vues sur la chaîne érodée des monts Nadaleen. Ce voyage est une véritable expédition en canoë qui requiert toutes sortes de techniques de navigation qui font son intérêt – il n'est cependant pas nécessaire d'avoir un niveau de compétence avancé sur ce fleuve que les aventuriers débutants ou de niveau intermédiaire sauront apprécier. Nous pagayerons à travers une succession de lacs et de ruisseaux étroits, passerons par des courants rapides et des courbes serrées, nous laisserons porter sur de courtes distances, flotter sur des segments de rivière plus larges et aurons même l'occasion de franchir quelques rapides. Un court vol en hydravion depuis le village de Mayo en font une expédition accessible à moindre coût.

Pour vivre une expérience complète dans les extraordinaires paysages montagneux reculés du Yukon, nous vous recommandons de combiner cette expédition avec notre randonnée guidée dans la chaîne de montagne Tombstone se situant à proximité de la source de la rivière Beaver.



### DATES

21.07.-04.08.2024  
28.07.-11.08.2024  
04.08.-18.08.2024

### DURÉE DU CIRCUIT

15 jours / 14 nuits

### NOMBRES DE PARTICIPANTS

5 - 10 participants par expédition

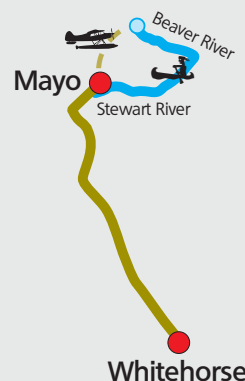
### PRIX DE L'EXCURSION

Chambre/tente double: CAD 4,640.00  
Chambre/tente simple: +CAD 425.00  
Tous les tarifs par personne (plus GST)

### VOUS VOULEZ PROLONGER VOTRE SÉJOUR?

Demandez nous nos tarifs préférentiels pour des nuits en hôtel avant ou après votre séjour.

### CARTE DU CIRCUIT



### EXIGENCES

Convient mieux aux personnes ayant un niveau de base en matière de voyages en milieu sauvage et qui ont fait quelques séjours en canoë / kayak et camping.

## ITINÉRAIRE “EXPLORATION DES COURS D’EAU CACHÉS”

### JOUR 1: ARRIVÉE À WHITEHORSE

Bienvenue à Whitehorse! Sitôt arrivé, votre guide vous accueille à l'aéroport et vous accompagne jusqu'à votre hôtel où vous faites connaissance avec l'ensemble des participants au voyage, assistez à une courte réunion d'information, passez en revue votre matériel et en profitez pour découvrir la ville et effectuer quelques achats de dernière minute.  
(Hébergement en hôtel à Whitehorse)

### JOUR 2: WHITEHORSE - MAYO

Dans la matinée un minibus nous emmène vers le nord de Whitehorse jusqu'au village de Mayo sur quelques 400km le long de la route du Klondike. Il s'agit de l'une des communautés les plus anciennes au “cœur du Yukon”— un véritable hameau nordique où la chasse et le piégeage font encore partie du quotidien. Dans l'après-midi nous nous rendons en hydravion aux lacs Clarke où nous établissons notre camp et apprécions une soirée autour d'un feu en pleine nature yukonnaise.  
(Nuitée en camping sauvage)

### JOUR 3 - 6: RIVIÈRE BEAVER / LACS CLARKE

Notre navigation commence par la traversée d'une succession de petits lacs et de ruisseaux nous conduisant à la rivière Beaver. Les chenaux se séparant et les arbres qui jonchent la rivière en font un segment sauvage dont l'exploration s'avère quelque peu technique. Le cadre est idéal pour camper et apercevoir des orignaux et autres animaux qui y vivent en toute liberté. Sur la rivière Beaver River elle-même, le cours d'eau s'élargit pour former un fleuve au courant rapide dont le passage des obstacles nécessite quelques connaissances en matière de navigation – l'ensemble est somme toute surmontable mais pimente la navigation dans cette vaste vallée montagneuse qui plaira aux pêcheurs.  
(Nuitées en camping sauvage)

### JOUR 7 - 13: RIVIÈRE STEWART

Aux environs du septième jour, nous atteignons la rivière Stewart. Il s'agit d'un cours d'eau avec un débit rapide qui est rarement exploré. Le fleuve est suffisamment large pour pouvoir flotter confortablement et contempler les sommets qui surplombent le paysage. Notre parcours sera jalonné de cabanes de trappeurs abandonnées sur les terres sauvages des camps de chasse traditionnels appartenant aux Premières Nations Tutchone. Un ensemble de rapides et de chutes d'eau que nous franchissons tardivement dans notre périple, séparent le cours supérieur du cours inférieur de la rivière Stewart. Le son de l'eau s'intensifiant nous préviendra de leur approche tandis que les sentiers de portage nous permettront d'appréhender au mieux le passage de cette section plus technique. Les pagayeurs expérimentés apprécieront d'évoluer sur ces eaux vives de classe 2-3. En contrebas nous atteindrons les chutes Fraser que nous contournerons en portant notre équipement ainsi que les canoës.  
(Nuitées en camping sauvage)

### JOUR 14: RIVIÈRE STEWART / MAYO

Un dernier segment de la rivière Stewart nous emmène à la ville de Mayo. De là, un minibus nous ramène à Whitehorse où nous avons le luxe de prendre une douche et de profiter d'une soirée en ville. Ruby Range se charge d'organiser le transport vers Dawson City pour les participants qui poursuivent avec l'expédition Exploration des Vallées Éloignées.  
(Hébergement en hôtel à Whitehorse)

### JOUR 15: DÉPART DE WHITEHORSE

Ruby Range fournit un transfert jusqu'à l'aéroport ou vers Dawson, la prochaine étape du programme que nous vous recommandons.  
(Fin de la visite guidée)



#### INCLUS

- Guide expert pour toute la durée du voyage
- Canoë et équipement de camping
- Transport terrestre
- Transfert par hydravion de Mayo vers le cours supérieur de la rivière Beaver
- Deux nuits d'hôtel à Whitehorse
- Tous les repas lors de l'excursion en canoë
- Transfert de/à l'aéroport de Whitehorse
- Tente double (12 nuits)

#### NON INCLUS

- Repas dans les hôtels
- Permis de pêche
- Extras personnels
- Pourboires

#### REMARQUE

Ce voyage est sous la forme d'une expédition et des changements d'itinéraires dus à la météo ou autres conditions sont possibles et laissés à la discrétion du guide.





DÉPART DE WHITEHORSE

## LE KLONDIKER | AVENTURE SUR LA RIVIÈRE BIG SALMON



### 15 JOURS EXCURSION GUIDÉE EN CANOË SUR LA RIVIÈRE BIG SALMON



NIVEAU: INTERMÉDIAIRE

Pour le pagayeur débutant, la Big Salmon est une combinaison magique : une rivière du Yukon sauvage et pittoresque, accessible aux débutants. La Big Salmon est accessible par la route, ce qui évite un vol en avion de brousse coûteux, mais elle est également isolée, ne voyant qu'une poignée de pagayeurs chaque année. Elle est sinueuse, étroite et offre des rapides excitants sur lesquels on peut jouer, mais les difficultés peuvent être évitées et conviennent aux débutants. Comme une grande partie du Yukon, la rivière a une histoire liée à la ruée vers l'or, mais demeure encore aujourd'hui dans un état naturel intact, avec des populations d'orignaux, de mouflons de Dall, d'ours et de castors. L'eau est claire et froide. Pour le pêcheur, c'est l'occasion idéale d'attraper des truites, des ombres arctiques, des brochets et, si nous avons de la chance, des saumons en migration à l'automne.

Le circuit se termine sur le fleuve Yukon dans la ville de Carmacks, où une navette vous attends pour le retour à Whitehorse. C'est l'un de nos circuits préférés, fortement recommandé aux voyageurs qui veulent sortir des sentiers battus.



### DATES

02.06.-16.06.2024  
14.07.-28.07.2024  
25.08.-08.09.2024

### DURÉE DU CIRCUIT

15 jours / 14 nuits

### NOMBRES DE PARTICIPANTS

5 - 10 participants par expédition

### PRIX DE L'EXCURSION

Chambre/tente double: CAD 3,090.00  
Chambre/tente simple: +CAD 425.00  
Tous les tarifs par personne (plus GST)

### VOUS VOULEZ PROLONGER VOTRE SÉJOUR?

Demandez nous nos tarifs préférentiels pour des nuits en hôtel avant ou après votre séjour.

### CARTE DU CIRCUIT



### EXIGENCES

Convient mieux aux personnes ayant un niveau de base en matière de voyages en milieu sauvage aux gens ayant déjà fait quelques séjours en canoë / kayak et camping.



## ITINÉRAIRE “LE KLONDIKER”

### JOUR 1: ARRIVÉE À WHITEHORSE

Bienvenue à Whitehorse! Votre guide vous rencontrera à l'aéroport et vous offrira le transport jusqu'à votre hôtel. Dans la soirée, nous aurons une courte réunion pour rencontrer le reste de votre groupe et passer en revue les détails du voyage.  
(Nuitée en hôtel à Whitehorse)

### JOUR 2: TRANSFERT WHITEHORSE – QUIET LAKE

Nous quitterons Whitehorse tôt et nous dirigerons vers l'est le long de la route de l'Alaska, puis vers le nord le long de la route South Canol. Cette route de gravier est tout ce qui reste d'un oléoduc de 450 kilomètres construit par l'armée américaine pour approvisionner l'effort de guerre en pétrole brut des Territoires du Nord-Ouest. Il a été abandonné dans les mois qui ont suivi son achèvement, ne laissant que quelques vestiges de machines de guerre et une voie d'accès à certaines des régions les plus reculées du territoire. Nous arriverons avec suffisamment de temps pour pratiquer nos manoeuvres de canoë sur le lac tranquille, qui est le début de la rivière Big Salmon. Si le temps le permet, nous payerons jusqu'à un camping situé plus loin le long du lac, ou nous resterons dans le camping du territoire à notre arrivée. La prochaine route est à 300 kilomètres, par la rivière.  
(Nuit en camping sauvage)

### JOUR 3-14: RIVIÈRE BIG SALMON

Au cours des douze prochains jours, nous allons payer le long de la Rivière Big Salmon. La rivière commence doucement avec une série de lacs et de petits cours d'eau qui nous donnent quelques jours pour perfectionner nos coups de pagaie avant que le courant n'accélère. Au-delà du lac Big Salmon, la rivière est étroite et l'eau se déplace rapidement dans des virages serrés qui exigent une certaine habileté technique et de l'attention. Votre guide vous montrera comment naviguer en toute sécurité sur cette section, pour une balade sûre et amusante (classe II). Les virages étroits offrent d'excellentes occasions de voir la faune le long des berges, et les remous et affluents offrent d'excellents lieux de pêche. Alors que la rivière se fraie un chemin à travers la chaîne de montagnes Big Salmon, nous aurons peut-être la chance de prendre une journée pour monter à pied jusqu'à l'une des collines voisines pour admirer des vues panoramiques qui s'étendent loin dans les montagnes Pelly et la tranchée Tintina. Peut-être pourrez vous apercevoir des mouflons de Dall sur les pentes des montagnes. Nous camperons dans des sites sauvages le long des bancs de gravier et des rivières, ce qui laissera un impact minimal sur cet habitat riverain vierge. Après plus d'une semaine sur ce fleuve isolé, nous rejoindrons le célèbre fleuve Yukon et payerons la dernière étape jusqu'à Carmacks.  
(Nuits en camping sauvage)

### JOUR 14: CARMACKS - WHITEHORSE

Nous arriverons à destination soit tard ce matin, ou la veille au soir. Un chauffeur de navette nous rejoindra à Carmacks dans la matinée. Un court trajet de deux heures sur l'autoroute du Klondike nous ramène à Whitehorse où une douche chaude et une nuit en ville nous attendent.  
(Nuit à l'hôtel à Whitehorse)

### JOUR 15: DÉPART DE WHITEHORSE

Le dernier jour du programme, Ruby Range Adventure assurera un transfert vers l'aéroport ou vers un programme de correspondance.  
(Fin des services)



#### INCLUS

- Voyage guidée et interprété par un professionnel
- Canoë et équipement de camping
- Transport routier
- Tentes pour deux personnes (12 nuits)
- 2 nuits d'hôtel à Whitehorse
- Tous les repas lors de l'excursion en canoë
- Transfert de/à l'aéroport de Whitehorse

#### NON INCLUS


- Repas dans les hôtels
- Permis de pêche
- Extras personnels
- Pourboires

#### POLITIQUE ENFANT

Âge minimum: 12 ans  
12-17 ans: 35% du tarif adulte régulier

#### REMARQUE

Ce voyage est sous la forme d'une expédition et des changements d'itinéraires dus à la météo ou autres conditions sont possibles et laissés à la discrétion du guide.



## DÉPART DE WHITEHORSE

# LA DERNIÈRE FRONTIÈRE DU YUKON | RIVIÈRE BONNET PLUME



## 20 JOURS EXCURSION GUIDÉE EN CANOË SUR LA RIVIÈRE BONNET PLUME



NIVEAU: EXPERT

La Bonnet Plume est une rivière passionnante pour les pagayeurs expérimentés, avec de fréquents rapides allant jusqu'à la classe III et des sections isolées de classe IV et V. Elle est située dans l'un des endroits les plus reculés et les plus vierges du monde : le cours supérieur du bassin versant de la rivière Peel. C'est une région sans route et presque entièrement vierge, remplie de montagnes et de rivières subarctiques, presque de la taille de l'Écosse. Nous aurons le temps d'explorer certaines des montagnes et des sources chaudes qui se trouvent sur notre chemin.

Notre programme commence par une journée de pratique et d'instruction sur la rivière Tatshenshini près de Whitehorse, moins éloignée mais tout aussi amusante, ce qui permettra au groupe de faire un essai dans des conditions similaires à celles que nous trouverons sur la Bonnet Plume.

Préparez-vous à être émerveillé lors de cette expédition de vingt jours en canoë au cœur de la nature sauvage du Yukon.

## ITINÉRAIRE "LA DERNIÈRE FRONTIÈRE DU YUKON"

### JOUR 1: ARRIVÉE À WHITEHORSE

Bienvenue au Yukon! Votre guide vous accueillera à l'aéroport de Whitehorse et assurera le transfert jusqu'à votre hôtel. L'après-midi, vous aurez le temps de découvrir la ville et de faire quelques achats de dernière minute, si nécessaire. Le soir, nous nous réunirons avec le groupe pour discuter de l'itinéraire. (Nuit à l'hôtel à Whitehorse)

### JOUR 2: RIVIÈRE TATSHENSHINI

Aujourd'hui c'est une journée pour se familiariser à son équipement et à son partenaire de pagayage. Nous nous rendrons en camionnette au parc national de Kluane et passerons la journée sur les rivières Blanchard et Tatshenshini. Les eaux de la célèbre Tatshenshini sont similaires aux conditions que nous rencontrerons sur la rivière Bonnet Plume, mais plus facilement accessibles. Nous retournerons à Whitehorse pour la soirée. (Nuit à l'hôtel à Whitehorse)

### JOUR 3: WHITEHORSE - LAC BONNET PLUME

Le matin, nous quittons Whitehorse par la route pour se rendre au village de Mayo, où un hydravion nous conduira au début de notre expédition au lac Bonnet Plume. Nous passerons la nuit en camping sur ses rives. (Nuit en camping sauvage)

### JOUR 4: LAC BONNET PLUME

Nous passerons le quatrième jour à faire de la randonnée dans les magnifiques montagnes et les vues impressionnantes qui entourent le lac Bonnet Plume. (Nuits en camping sauvage jusqu'au jour 18)



## DATES

23.06.-12.07.2024  
21.07.-09.08.2024

## DURÉE DU CIRCUIT

20 jours / 19 nuits

## NOMBRES DE PARTICIPANTS

5 - 10 participants par expédition

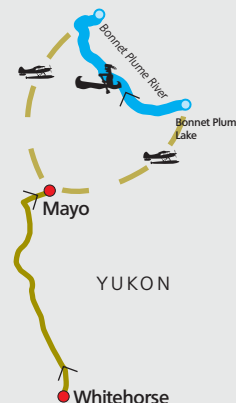
## PRIX DE L'EXCURSION

Chambre/tente double: CAD 8,865.00  
Chambre/tente simple: +CAD 675.00  
Tous les tarifs par personne (plus GST)

## VOUS VOULEZ PROLONGER VOTRE SÉJOUR?

Demandez nous nos tarifs préférentiels pour des nuits en hôtel avant ou après votre séjour.

## CARTE DU CIRCUIT



## EXIGENCES

Ne convient pas aux pagayeurs débutants. Vous devez avoir un niveau intermédiaire, être en mesure de manier votre canoë ou votre kayak dans la plupart des conditions météorologiques et vous devez avoir des connaissances en eau vive.

**JOUR 5: RIVIÈRE BONNET PLUME**

Après seulement un court trajet sur la rivière Bonnet Plume, nous rencontrerons les premières eaux de classe II-III dans le canyon du Rockslide.

**JOUR 6: RIVIÈRE BONNET PLUME**

La rivière se présente avec un courant agréable et régulier avec des chutes occasionnelles - certaines à traverser, d'autres à repérer en premier.

**JOUR 7: RIVIÈRE BONNET PLUME**

Aujourd'hui, nous continuons à travers quelques sections rocheuses, pour garder les choses intéressantes.

**JOUR 8: RIVIÈRE BONNET PLUME**

Après les premiers jours d'excitation sur la rivière, nous offrons aujourd'hui une section de détente bienvenue sur une rivière tressée jusqu'au prochain camp.

**JOUR 9: RIVIÈRE BONNET PLUME**

Une fois de plus, vous aurez l'occasion de montrer vos talents de payeur alors que vous négocierez un autre canyon qui exige des manœuvres techniques. Après le canyon, la rivière coule avec des vagues plus grosses et des rapides de classe II-III.

**JOUR 10: RIVIÈRE BONNET PLUME**

Aujourd'hui, nous aurons le temps de nous imprégner de tous les moments inoubliables passés sur la rivière ces derniers jours, avec une pause dans notre expédition pour faire une randonnée d'une journée vers l'un des sommets environnants (6 heures aller-retour).

**JOUR 11: RIVIÈRE BONNET PLUME**

La rivière présente une section plus facile aujourd'hui, nous allons donc prendre le temps d'apprécier la faune, le paysage et peut être de faire une autre randonnée.

**JOUR 12: RIVIÈRE BONNET PLUME**

La section d'aujourd'hui nous amènera à Fairchild Creek, une partie particulièrement pittoresque de la rivière Bonnet Plume.

**JOUR 13: RIVIÈRE BONNET PLUME**

Comme la rivière continue à travers des vallées plus larges, nous marcherons jusqu'au lac Fairchild aujourd'hui (4 heures aller-retour) et aurons également la chance de visiter le campement isolé d'un pourvoyeur de chasse.

**JOUR 14: RIVIÈRE BONNET PLUME**

Même si nous laissons derrière nous les eaux vives de la rivière, le courant est toujours fort alors que nous dirigeons vers le bassin de la rivière Peel.

**JOUR 15: RIVIÈRE BONNET PLUME**

Aujourd'hui, nous allons explorer le canyon Peel en rejoignant la rivière du même nom.

**JOUR 16: RIVIÈRE BONNET PLUME**

Nous rencontrerons la dernière section d'eau vive de classe II avant de quitter le canyon.

**JOUR 17: RIVIÈRE BONNET PLUME**

Notre dernière journée sur la rivière vous impressionnera par la beauté de ce paysage magique alors que nous nous dirigeons vers notre dernier campement.

**JOUR 18: "TACO" BAR**

À Taco Bar, l'hydravion nous prendra et nous retournerons à Mayo en survolant la vaste étendue du nord du Yukon. Une fois à Mayo, nous retournerons à Whitehorse par la route. (Nuit à l'hôtel à Whitehorse)

**JOUR 19: WHITEHORSE**

Ce matin, vous aurez le temps d'explorer la capitale du Yukon, Whitehorse. C'est une journée supplémentaire prévue dans notre itinéraire pour plus de flexibilité. Whitehorse regorge d'attractions et de sites historiques ; il y a beaucoup à faire dans la capitale territoriale. (Nuit à l'hôtel à Whitehorse)

**JOUR 20: DÉPART WHITEHORSE**

Le dernier jour du programme, Ruby Range Adventure assurera un transfert vers l'aéroport ou vers un programme de correspondance. (Fin des services)


**INCLUS**

- Voyage guidé et interprété par un professionnel
- Canoë et équipement de camping
- Transport routier
- Transfert en hydravion de Mayo au Lac Bonnet Plume
- Transfert en hydravion de Taco Bar à Mayo
- Tentes pour deux personnes (16 nuits)
- 4 nuits en hôtel à Whitehorse
- Tous les repas lors du voyage en canoë
- Transport de/à l'aéroport de Whitehorse

**NON INCLUS**

- Repas en hôtel
- Permis de pêche
- Extras personnels
- Pourboires

**REMARQUE**

Ce voyage est sous la forme d'une expédition et des changements d'itinéraires dus à la météo ou autres conditions sont possibles et laissés à la discrétion du guide.





DÉPART DE WHITEHORSE

## AU CŒUR DU YUKON | RIVIÈRE WIND



### 22 JOURS EXCURSION GUIDÉE EN CANOË SUR LA RIVIÈRE WIND



NIVEAU: INTERMÉDIAIRE

De nos trois excursions dans le bassin hydrographique de la rivière Peel, la rivière Wind est la plus appropriée pour le canoéiste intermédiaire. Il s'agit d'une rivière de classe II, adaptée aux pagayeurs avec une certaine expérience, qui traverse les pics immaculés des montagnes de Wernecke. De superbes vallées et des montagnes escarpées le long du chemin, offrent un terrain permettant d'excellentes randonnées, selon les intérêts du groupe.

La rivière Wind est accessible uniquement par hydravion depuis la petite ville de Mayo, elle se situe réellement au «cœur du Yukon». La rivière se trouve au milieu du bassin hydrographique de la rivière Peel, une région de plus de 43 000 kilomètres carrés de cordillère subarctique immaculée qui abrite des populations saines de caribous, d'orignaux, de mouflons de Dall, de grizzlys, de loups et de faucons pèlerins.

Nous naviguerons dans les territoires traditionnels de chasse et pêche des Premières Nations Tetlit Gwich'in et Na'cho Nyak Dun, dont les ancêtres ont parcouru les mêmes rapides dans des embarcations en peau d'orignal scellées à la gomme d'épinette.

La rivière Wind est une aventure extraordinaire à ne pas manquer.



### DATES

23.06.-14.07.2024  
21.07.-11.08.2024

### DURÉE DU CIRCUIT

22 jours / 21 nuit

### NOMBRES DE PARTICIPANTS

5 - 10 participants par expédition

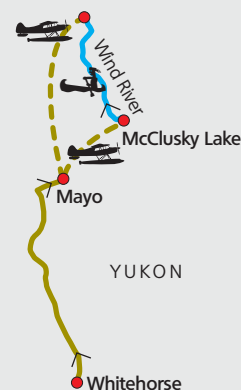
### PRIX DE L'EXCURSION

Chambre/tente double: CAD 7,570.00  
Chambre/tente simple: +CAD 495.00  
Tous les tarifs par personne (plus GST)

### VOUS VOULEZ PROLONGER VOTRE SÉJOUR?

Demandez nous nos tarifs préférentiels pour des nuits en hôtel avant ou après votre séjour.

### CARTE DU CIRCUIT



### EXIGENCES

Mieux adapté aux gens ayant de l'expérience de voyage en milieu sauvage. Vous devez avoir déjà fait des voyages de camping et avoir de l'expérience en canoë ou kayak.



## ITINÉRAIRE “AU CŒUR DU YUKON”

### JOUR 1: ARRIVÉE À WHITEHORSE

Bienvenue au Yukon! Votre guide vous accueillera à l'aéroport de Whitehorse et vous offrira le transport jusqu'à votre hôtel. Il y aura du temps dans l'après-midi pour découvrir la ville et faire les achats de dernière minute, si nécessaire. Dans la soirée, le groupe se réunira pour discuter de l'itinéraire. (Nuitée en hôtel à Whitehorse)

### JOUR 2: WHITEHORSE - MAYO

Dans la matinée, nous voyagerons dans une fourgonnette confortable en direction nord le long de la route du Klondike. Après avoir traversé Pelly et Stewart Crossing, nous nous dirigerons vers l'ouest sur la Silver Trail vers Mayo, l'une des plus anciennes communautés du Yukon. Ici, nous allons transférer notre équipement à un hydravion pour le vol au-dessus des massifs rouges des montagnes Wernecke jusqu'au lac McClusky, en amont de la rivière Wind. Nous installerons notre campement ici, au début de la rivière Wind. (Nuitée en camping)

### JOURS 2 À 20: DESCENTE DE LA RIVIÈRE WIND

Notre premier campement sera à proximité de Bond Creek, qui offre plusieurs excellentes options de randonnées vers les vallées subalpines avec des vues spectaculaires. Au cours des prochains jours, les berges fortement boisées céderont la place à des flancs de montagne ouverts allant jusqu'à 5000-6000 pieds (1850m - 2000m). Les observations de la faune y sont courantes, il est fréquent de voir des orignaux, des caribous, des ours noir, des grizzlys, et, peut-être même des loups. Le temps sur la rivière s'installe dans une routine quotidienne familière. Les journées sont occupées à naviguer dans les rapides et les méandres à travers les paysages de montagne, et les soirées sont passées en camping le long des rives ou des bancs de gravier. Après un dîner copieux, votre guide peut conduire le groupe dans une randonnée facile vers un endroit pittoresque au-dessus de la rivière, ou passer du temps autour d'un feu de camp en partageant des histoires. Cette région est remplie de récits incroyables provenant des Premières Nations qui l'appellent la maison, aux commerçants et aux prospecteurs qui ont exploré et sont morts de faim dans ces vallées. La rivière Wind est aussi le lieu de la tristement célèbre Patrouille perdue de la RNWMP, un récit épique de survie qui s'est terminé tragiquement juste avant Fort McPherson. Près de la confluence de la rivière Bear, la Montagne Royal se dresse majestueusement au-dessus des pentes environnantes. Plus loin en aval, à la confluence avec la rivière Little Wind, la rivière s'aplatit lorsque nous quittons la chaîne d'Illtyd pour entrer dans une vallée plus large. La montagne Deception apparaît à Hungry Creek. Nous rencontrerons bientôt l'impressionnante Rivière Peel et, plus loin, nous passerons les jonctions avec les rivières Bonnet Plume et Snake. (Nuitées en camping sauvage)

### JOUR 20: TACO BAR

En entrant dans un court canyon, nous allons sortir nos canoës sur une petite île de gravier appelée Taco Bar. Les eaux ici sont assez profondes pour permettre à un hydravion d'atterrir sur la rivière. Un court, mais pittoresque tour d'hydravion nous ramène à Mayo, où une douche chaude et un lit d'hôtel confortable vous attendent. (Nuitée en hôtel à Mayo)

### JOUR 21: MAYO - WHITEHORSE

Le matin venu, nous retournerons à Whitehorse en camionnette. Il y aura du temps pour visiter la ville et faire quelques achats, et ce sera la dernière occasion de dîner avec vos nouveaux amis pour couronner le voyage tous ensemble. (Nuitée en hôtel à Whitehorse)

### JOUR 22: DÉPART DE WHITEHORSE

Notre dernière journée ensemble, Ruby Range vous fournira le transfert à l'aéroport ou vers votre prochaine aventure. (Fin des services)



#### INCLUS

- Guide expert durant tout le voyage
- Canoës et équipement de camping
- Tous les transports routiers
- Transfert en hydravion de Mayo au lac McClusky
- Transfert en hydravion du bassin Peel à Mayo
- Tente à occupation double (18 nuits)
- 2 nuits en hôtel à Whitehorse
- 1 nuit en hôtel à Mayo
- Tous les repas durant le voyage de canoë
- Transport de/à l'aéroport de Whitehorse

#### NON INCLUS

- Repas en hôtel
- Permis de pêche
- Extras personnels
- Pourboires

#### REMARQUE

Ce voyage est sous la forme d'une expédition et des changements d'itinéraires dus à la météo ou autres conditions sont possibles et laissés à la discrétion du guide.



# L'ESPRIT DU YUKON | LA RIVIÈRE TESLIN



**11 JOURS / 10 NUITS EXCURSION GUIDÉE EN CANOË SUR LA RIVIÈRE TESLIN**



**NIVEAU: NOVICE**

Cette expédition de neuf jours le long de la rivière Teslin vous emporte à travers des paysages remplis d'histoire et de nature sauvage. C'est le voyage parfait pour tout pagayeur novice souhaitant découvrir une région moins fréquentée que celle du fleuve Yukon.

La rivière Teslin se trouve sur la terre natale des Premières Nations Teslin Tlingit pour qui elle représente une importante source de chasse et de pêche. La région est idéale pour observer les orignaux, les aigles et ours noirs le long des rivages qui se révèlent être d'excellents recoins où les pêcheurs se plairont à attraper l'ombre arctique, le brochet nordique et occasionnellement la truite.

Détendez-vous dans des campements au bord de l'eau dressés dans une nature vierge et appréciez les repas préparés au coin du feu en compagnie des membres de votre petit groupe de voyage. Nos guides professionnels vous apprendront tout ce qu'il vous faut savoir pour pagayer et monter un camp en toute sécurité.

Cette expédition est prévue pour être combinée à notre populaire voyage le long des routes et des chemins les plus reculés du Yukon et de l'Alaska. Pour en savoir plus, allez voir notre voyage "La Ruée vers l'or: Découvrez la Terre du Soleil de Minuit".



## DATES

02.06.-12.06.2024  
23.06.-03.07.2024  
14.07.-24.07.2024  
04.08.-14.08.2024  
25.08.-04.09.2024

## DURÉE DU CIRCUIT

11 jours / 10 nuits

## NOMBRES DE PARTICIPANTS

Il n'y a pas de minimum de participants  
Maximum de 12 participants par voyage

## PRIX DE L'EXCURSION

Chambre/tente double: CAD 2,360.00  
Chambre/tente simple: +CAD 425.00  
Tous les tarifs par personne (plus GST)

## VOUS VOULEZ PROLONGER VOTRE SÉJOUR?

Demandez nous nos tarifs préférentiels pour des nuits en hôtel avant ou après votre séjour.

## CARTE DU CIRCUIT



## EXIGENCES

Une expérience en canoë et camping est un atout mais pas nécessaire. Ces programmes sont ouverts aux pagayeurs experts et novices.

## ITINÉRAIRE “L’ESPRIT DU YUKON”

### JOUR 1: ARRIVÉE À WHITEHORSE

Bienvenue à Whitehorse! Votre guide vous rencontrera à l’aéroport et vous offrira le transport jusqu’à votre hôtel. Dans la soirée, nous aurons une courte réunion pour rencontrer le reste de votre groupe et passer en revue les détails du voyage.  
(Nuitée en hôtel à Whitehorse)

### JOUR 2: WHITEHORSE - RIVIÈRE TESLIN/YUKON

Le matin, une navette vous attendra à votre hôtel. Nous nous dirigerons vers le sud, le long de la route de l’Alaska, pendant environ une heure et demie, pour nous rendre à Johnson’s Crossing. Votre guide vous enseignera quelques techniques de base pour pagayer, puis il sera temps de rejoindre la rivière. Notre premier jour sera une courte section vers l’un des nombreux sites de camping possibles le long de la rivière. La rivière est lente et douce ici, ce qui en fait un endroit sûr et confortable pour apprendre.  
(Nuit en camping sauvage)

### JOUR 3 À 10: RIVIÈRE TESLIN

Au cours de la semaine prochaine, nous allons parcourir plus de 350 km de cette rivière tranquille et pittoresque. Nous rencontrerons un mélange de courants sinueux principalement tranquilles avec quelques sections plus intrépides et des rapides (tous de classe inférieure à II), que votre guide vous aidera à naviguer en toute sécurité. Nous camperons sur des bancs de gravier et des sites sauvages, en laissant un minimum d’impact sur le terrain. Le soir, vous pourrez vous baigner dans la rivière, pêcher sur le rivage et profiter des feux de camp et de la bonne cuisine sur feu de bois. Si le temps le permet, nous pourrions faire de courtes randonnées dans les collines environnantes à la recherche de baies sauvages et de couchers de soleil. La rivière Teslin se jette dans le fleuve Yukon au niveau du poste de traite abandonné de Hootalinqua, et pendant les derniers jours du circuit, nous voyagerons sur le fleuve le plus célèbre du Yukon. L’histoire est tangible lorsque nous passons devant des vestiges de bateaux à aubes, de cabanes de trappeurs, de mines et de postes de traite, aujourd’hui envahis par la végétation et retournés dans un état que les premiers arrivants du territoire auraient pu reconnaître.  
(Hébergement en camping sauvage)

### JOUR 10: CARMACKS - WHITEHORSE

Notre visite se termine au village de Carmacks, où une navette vous attendra. Un court trajet de deux heures nous ramène à Whitehorse, où nous attendent une douche chaude, une chambre d’hôtel confortable et une nuit en ville.  
(Nuit en hôtel à Whitehorse)

### JOUR 11: DÉPART WHITEHORSE

Le dernier jour du programme, Ruby Range Adventure assurera un transfert vers l’aéroport ou vers un programme de correspondance.  
(Fin des services)



#### INCLUS

- Guide expert pour toute la durée du voyage
- Canoë et équipement de camping
- Transport routier
- Tentes pour 2 personnes (8 nuits)
- 2 nuits d’hébergement en hôtel à Whitehorse
- Tous les repas lors du voyage en canoë
- Transport de/à l’aéroport de Whitehorse

#### NON INCLUS

- Repas en hôtel
- Permis de pêche
- Extras personnels
- Pourboires

#### POLITIQUE ENFANT

Âge minimum: 12 ans  
12-17 ans: 35% du tarif adulte régulier

#### REMARQUE

Ce voyage est sous la forme d’une expédition et des changements d’itinéraires dus à la météo ou autres conditions sont possibles et laissés à la discrétion du guide.



DÉPART DE WHITEHORSE

## ROUTE DES VOYAGEURS DU NORD OUEST | RIVIÈRE PELLY



### 10 JOURS EXCURSION GUIDÉE EN CANOË SUR LA RIVIÈRE PELLY



NIVEAU: NOVICE

Remontez dans le temps et visitez le Yukon d'avant la ruée vers l'or et les bateaux à vapeur. Redécouvrez la route originale des commerçants de la baie d'Hudson telle que les premiers Européens l'ont vécue. La rivière Pelly a peu changé depuis que Robert Campbell et ses voyageurs l'ont descendue dans les années 1840. À l'époque, elle se trouvait aux limites les plus éloignées du monde connu. Aujourd'hui, cette région, territoire traditionnel des Premières nations Kaska et Selkirk, est toujours un corridor sauvage peu altéré par les activités humaines.

Pour les voyageurs de niveau intermédiaire, cette expédition de dix jours en canoë est une rare occasion de parcourir une rivière qui voit peu de pagayeurs, et peu de visiteurs de quelque nature que ce soit. La rivière Pelly traverse le milieu de la tranchée de Tintina, un paysage de montagnes éloignées et de hautes falaises et une voie d'accès importante pour les oiseaux migrateurs. C'est une rivière relativement large avec un courant régulier qui nous permet de ranger les pagaies, de flotter en groupe, et de nous détendre un peu. Mais elle possède également suffisamment de sections de rapides facilement négociables (classe II), pour que les choses restent intéressantes.



### DATES

Sur demande

### DURÉE DU CIRCUIT

10 jours / 9 nuits

### NOMBRES DE PARTICIPANTS

5 - 12 participants par expédition

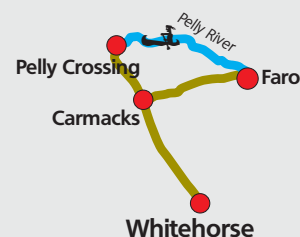
### PRIX DE L'EXCURSION

Chambre/tente double: CAD 2,575.00  
Chambre/tente simple: +CAD 425.00  
Tous les tarifs par personne (plus GST)

### VOUS VOULEZ PROLONGER VOTRE SÉJOUR?

Demandez nous nos tarifs préférentiels pour des nuits en hôtel avant ou après votre séjour.

### CARTE DU CIRCUIT



### EXIGENCES

Une expérience en camping et en canoë est un atout mais pas nécessaire. Ces programmes sont ouverts aux experts tout comme aux pagayeurs novices.





## ITINÉRAIRE “ROUTE DES VOYAGEURS DU NORD OUEST”

### JOUR 1: ARRIVÉE À WHITEHORSE

Bienvenue au Yukon! Votre guide vous accueillera à l'aéroport de Whitehorse et assurera votre transfert vers l'hôtel. En après-midi, vous aurez le temps de découvrir la ville et de faire quelques achats de dernière minute, si nécessaire. Le soir, nous nous réunirons avec le groupe pour discuter de l'itinéraire.  
(Nuit à l'hôtel à Whitehorse)

### JOUR 2: WHITEHORSE - FARO

Le matin, nous nous rendrons de Whitehorse à Faro, notre point de mise à l'eau sur la rivière Pelly. Nous payerons sur une courte distance et nous installerons le camp au pied de la magnifique Montagne Rose.  
(Nuit en camping sauvage)

### JOUR 3 - 8: RIVIÈRE PELLY

Au cours des six prochains jours, nous passerons par le Rapide Little Fishhook, un vrai bonheur, même pour les débutants, et continuerons par le Canyon Big Fishhook, en passant par le Mount Hodder et le confluent pittoresque des rivières Pelly et South Macmillan. Vous aurez le temps de faire des randonnées et de pêcher en chemin.  
(Nuits en camping sauvage)

### JOUR 9: PELLY CROSSING - WHITEHORSE

Nous payerons la dernière section jusqu'à la ville de Pelly Crossing en début de journée. Nous y rejoignons notre navette de retour à Whitehorse, où nous attend une douche bien chaude et un bon dîner.  
(Nuit à l'hôtel à Whitehorse)

### JOUR 10: DÉPART WHITEHORSE

Le dernier jour du programme, Ruby Range Adventure assurera un transfert vers l'aéroport ou vers un programme de correspondance.  
(Fin des services)



#### INCLUS

- Guide expert pour toute la durée du voyage
- Canoë et équipement de camping
- Transport routier
- Tente pour 2 personnes (7 nuits)
- 2 nuits d'hébergement en hôtel à Whitehorse
- Tous les repas lors du voyage en canoë
- Transfert de/à l'aéroport de Whitehorse

#### NON INCLUS

- Repas en hôtel
- Permis de pêche
- Extras personnels
- Pourboires

#### POLITIQUE ENFANT

Âge minimum: 12 ans  
12-17 ans: 35% du tarif adulte régulier

#### REMARQUE

Ce voyage est sous la forme d'une expédition et des changements d'itinéraires dus à la météo ou autres conditions sont possibles et laissés à la discrétion du guide.



DÉPART DE WHITEHORSE

# LE MEILLEUR DES RIVIÈRES D'EAU VIVE DU YUKON



**7 JOURS EXCURSION GUIDÉE EN CANOË SUR LES MEILLEURES RIVIÈRES  
D'EAU VIVE DU YUKON NIVEAU: EXPERT**



Si votre objectif est d'améliorer vos compétences en canoë, ou simplement de parcourir la plus grande partie possible des eaux vives du Yukon en peu de temps, ce voyage est fait pour vous.

Notre forfait complet comprend une sélection de trois rivières (en fonction des niveaux d'eau et des conditions actuelles) et l'encadrement de nos guides expérimentés pour vous aider à progresser rapidement et en toute sécurité.

L'équipement, l'hébergement et le transport sont tous pris en charge, de sorte que vous pouvez vous concentrer sur la traversée de chacun des rapides et le surf de chaque vague. C'est une excellente préparation pour certains de nos tours de rivière plus techniques.



## DATES

03.06.-09.06.2024  
10.06.-16.06.2024  
01.07.-07.07.2024  
08.07.-14.07.2024  
22.07.-28.07.2024  
29.07.-04.08.2024

## DURÉE DU CIRCUIT

7 jours / 6 nuits

## NOMBRES DE PARTICIPANTS

5 - 8 participants par expédition

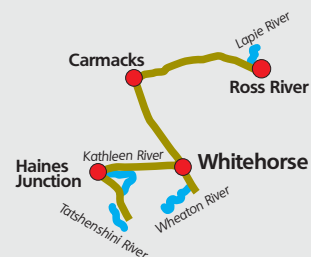
## PRIX DE L'EXCURSION

Chambre/tente double: CAD 3,195.00  
Chambre/tente simple: +CAD 425.00  
Tous les tarifs par personne (plus GST)

## VOUS VOULEZ PROLONGER VOTRE SÉJOUR?

Demandez nous nos tarifs préférentiels pour des nuits en hôtel avant ou après votre séjour.

## CARTE DU CIRCUIT



## EXIGENCES

Vous devez avoir une expérience de niveau intermédiaire en rivière. Vous devez être en mesure de contrôler votre canoë ou kayak dans toutes les conditions météorologiques possibles et devez avoir des connaissances de base en eaux vives.

## ITINÉRAIRE “LE MEILLEUR DES RIVIÈRES D’EAU VIVE DU YUKON”

### JOUR 1: ARRIVÉE À WHITEHORSE

Bienvenue à Whitehorse! Votre guide vous rencontrera à l'aéroport et vous offrira le transport jusqu'à votre hôtel. Dans la soirée, nous aurons une courte réunion pour rencontrer le reste de votre groupe et passer en revue les détails du voyage.

(Nuitée en hôtel à Whitehorse)

### JOUR 2: RIVIÈRE WHEATON OU KATHLEEN

Nous passerons notre première journée à pagayer sur l'une des deux rivières de classe II+ près de Whitehorse. Les excursions de juin porteront sur la rivière Wheaton, qui est en excellente condition au début de l'été. En juillet et août, nous irons sur la rivière Kathleen, près de Haines Junction. Les deux rivières offrent des sections techniques continues avec des paysages de montagne spectaculaires et un accès facile.

(Nuit en camping)

### JOUR 3: RIVIÈRE KATHLEEN OU TATSHENSHINI

Pour les visites de juin, nous prendrons le troisième jour de notre voyage pour pagayer sur la rivière Kathleen. Il s'agit d'une rivière de classe II+ qui présente un défi constant, avec une abondance de paysages alpins, et qui est à ne pas manquer. Pour les excursions de juillet et août, nous descendrons plus loin sur la route de Haines pour rejoindre la rivière Tatshenshini, une rivière de classe III renommée qui a été classée au patrimoine canadien pour sa préservation exemplaire de l'écosystème de la chaîne côtière du nord.

(Nuit en camping)

### JOUR 4: JOUR DE TRANSPORT

Nous nous dirigerons vers le nord aujourd'hui, en ramenant notre camionnette dans la région de Whitehorse, puis nous remonterons les autoroutes Klondike et Robert Campbell en direction de notre point de mise à l'eau sur la rivière Lapie, près de la petite ville de Ross River. C'est une journée de voyage qui offre la possibilité de se reposer, de nettoyer et de remplacer ou réparer tout matériel perdu ou endommagé. Nous emprunterons une route de gravier panoramique qui nous mènera à un trésor d'eau vive dans ce coin reculé du territoire.

(Nuit en camping)

### JOUR 5: RIVIÈRE LAPIE

Préparez-vous à une journée de pagayage pleine d'action. Nous pouvons choisir parmi plusieurs sections différentes de la rivière Lapie, selon les capacités du groupe. La Lapie est une rivière idéale pour apprendre, offrant un éventail de difficultés avec de bonnes positions pour rester en sécurité. C'est l'endroit idéal pour perfectionner votre back-ferry, votre jet-ferry, et à peu près toutes les compétences que vous souhaitez acquérir. Nos guides s'assureront que vous tirez le meilleur parti de cette étonnante rivière. (Nuit en camping)

### JOUR 6: RETOUR À WHITEHORSE

Nous terminerons par un retour en camionnette à Whitehorse. Le dernier jour de notre voyage nous laissera peut-être suffisamment de temps pour explorer la capitale du Yukon. Whitehorse possède de nombreuses attractions, des musées de classe mondiale aux sites historiques et aux promenades panoramiques. Nos guides peuvent vous montrer ce que la ville a de mieux à offrir, en fonction des intérêts du groupe.

(Nuit en hôtel à Whitehorse)

### JOUR 7: DÉPART WHITEHORSE

Le dernier jour du programme, Ruby Range Adventure assurera un transfert vers l'aéroport ou vers un programme de correspondance.

(Fin des services)



#### INCLUS

- Guide expert pour toute la durée du voyage
- 2 guides de canoë multilingues
- Équipement de camping et canoës
- Tous les transports routiers
- Tente pour deux personnes (4 nuits)
- 2 nuits en hôtel à Whitehorse
- Tous les repas durant l'expédition de canoë
- Transport de/à l'aéroport de Whitehorse

#### NON INCLUS

- Repas en hôtels
- Permis de pêche
- Extras personnels
- Pourboires

#### REMARQUE

Ce voyage est sous la forme d'une expédition et des changements d'itinéraires dus à la météo ou autres conditions sont possibles et laissés à la discrétion du guide.



DÉPART DE WHITEHORSE

# CANOË EN FAMILLE | LA RIVIÈRE NISUTLIN



## 7 JOURS EXPÉDITION GUIDÉE EN CANOË SUR LA RIVIÈRE NISUTLIN



NIVEAU: NOVICE

La rivière Nisutlin est une belle rivière sauvage nichée au milieu de montagnes pittoresques, idéale pour une première expérience de canotage en famille avec enfants. Ce tronçon de 130 km de la rivière coule à travers des zones humides basses et a un courant doux sans difficultés techniques, ce qui en fait un excellent choix pour les jeunes pagayeurs ou les nouveaux pagayeurs. Malgré un degré de difficulté minimal, il s'agit toujours d'une rivière sauvage, avec des populations d'ours, d'orignaux et d'oiseaux migrateurs prolifiques à voir et à apprécier. La visite se termine dans la baie Nisutlin sur le lac Teslin, près du village de Teslin.

## ITINÉRAIRE "CANOË EN FAMILLE"

### JOUR 1: ARRIVÉE À WHITEHORSE

Bienvenue à Whitehorse! Votre guide vous accueillera à l'aéroport et vous conduira à votre hôtel au centre-ville. Dans l'après-midi, il y aura du temps pour une séance d'orientation, une vérification de l'équipement et une chance d'aller chercher les items de dernière minute. (Nuitée à l'hôtel à Whitehorse)

### JOUR 2: WHITEHORSE - RIVIÈRE NISUTLIN

Notre chauffeur assurera le transfert via la route de l'Alaska jusqu'à votre embarquement sur la rivière Nisutlin. Ici, votre guide vous montrera comment monter le campement et vous initiera à l'art du canoë, avec du temps pour pratiquer sur l'eau calme et plate. Profitez de la longue soirée sous le soleil de minuit du Yukon avec un délicieux repas préparé par votre guide. (Hébergement en camping sauvage)

### JOUR 3 - 5: RIVIÈRE NISUTLIN

Le lendemain matin, nous quittons le camp, chargeons les canoës et commençons notre excursion. Au cours des quatre prochains jours, nous couvrirons environ 130 km de la rivière Nisutlin. Avec les jours d'été du Yukon, la lumière du jour est sans fin et il n'y a pas d'empressement sur la rivière. Profitez des soirées de pêche, des jeux de feu de camp, des smores et de la bannock, et apprenez à connaître l'environnement nordique unique que vous traversez. (Hébergement en camping sauvage)

### JOUR 6: TESLIN

Nous atteindrons la ville de Teslin aujourd'hui, où de la crème glacée et une camionnette Ruby Range nous attendent. Nous retournerons à Whitehorse pour une douche et un dernier dîner ensemble dans la capitale territoriale. (Nuitée à l'hôtel à Whitehorse)

### JOUR 7: DÉPART DE WHITEHORSE

Ruby Range vous fournira un transfert à l'aéroport ou à votre prochain programme d'excursion. (Fin des services)

(Il s'agit d'un voyage sous la forme d'une expédition, et des changements à l'itinéraire peuvent être nécessaires en raison des conditions météorologiques ou autres. Tout changement est laissé à la discrétion du guide.)



## DATES

Départ hebdomadaire  
02.06.2024 à 14.09.2024

## DURÉE DU CIRCUIT

7 jours / 6 nuits

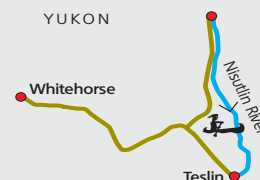
## NOMBRES DE PARTICIPANTS

3 - 7 participants par expédition

## PRIX DE L'EXCURSION

Chambre/tente double: CAD 2,910.00  
Chambre/tente simple: +CAD 425.00  
Tous les tarifs par personne (plus GST)

## CARTE DU CIRCUIT



## INCLUS

- Guide expert durant le voyage
- Équipement de canoë et camping
- Transport terrestres
- Tentes deux personnes (4 nuits)
- 2 nuits en hôtel à Whitehorse
- Tous les repas durant le voyage en canoë
- Transferts de/à l'aéroport Whitehorse

## NON INCLUS

- Repas en hôtel
- Permis de pêche
- Extras personnels
- Pourboires

## POLITIQUE ENFANT

Âge minimal: 7 ans  
7-11 ans: 50% du tarif adulte régulier  
12-17 ans: 35% du tarif adulte régulier





## DÉPART DE WHITEHORSE

# LOCATION DE CANOËS ET SERVICES DE TRANSPORT



## SERVICE DE LOCATION DE CANOËS ET DE TRANSPORT AU YUKON ET DANS LES TERRITOIRES DU NORD-OUEST DU CANADA

Nos services de location de canoës et de transport ont été conçus pour vous permettre de passer des vacances tranquilles en pleine nature sur certaines des voies navigables les plus spectaculaires du nord! Nos forfaits comprennent la planification et la préparation du voyage, la location de canoës et le transport terrestre jusqu'au point de départ et jusqu'au point d'arrivée.

Pour tous les voyages au départ et arrivée de Whitehorse, un service de navette est inclus ainsi qu'un arrêt shopping. Il y a une panoplie de rivières parmi lesquelles vous pouvez choisir, alors contactez nous pour un devis.

Faire du canoë sur l'une des différentes rivières du Yukon et des T.N.-O. est un véritable moment fort d'une aventure en milieu sauvage!

L'un des avantages d'être aussi éloignés, outre la grande tranquillité d'avoir peu de gens autour, est la possible rencontre avec la faune sauvage.

Nos services de location de canoës et de transport ont été conçus pour vous permettre de passer des vacances en pleine nature sur certaines des voies navigables les plus spectaculaires du nord.

Il existe de nombreuses rivières parmi lesquelles choisir : le Fleuve Yukon, la Rivière Nisutlin, la Teslin, la Big-Salmon, la Beaver, la McQuesten, la Pelly, la Hess, la Snake ou la Wind ? A vous de choisir! Les prix dépendent de la durée du voyage, de la durée du transport et du nombre de participants.

## INCLUS

- Service de navette d'aéroport à Whitehorse
- Location de canoës (y compris trois pagaies, deux gilets de sauvetage, deux barils étanches par canoë)
- Transport terrestre (au point de départ et d'arrivée)
- Shopping tour à Whitehorse

## OPTIONNEL

- Services de location: Spray Decks, Téléphone Satellite, Équipement de cuisine et de camping
- Services de transport aérien (Rivières Snake, Wind, Hess, Bonnet Plume)

## REMARQUE

Un acompte non remboursable de 25 % est nécessaire au moment de la réservation. Un dépôt de garantie, payable à Whitehorse en dollars canadiens, est exigé (remboursement à la fin du voyage).

## PRIX DES SERVICES DE TRANSPORT ET DE LOCATION

Prix en CAD par Personne (plus GST)

RIVIÈRE	DÉBUT	FIN	DUREE	2 PERS.	4 PERS.	6 PERS.	8 PERS.	10 PERS.
Yukon	Whitehorse	Carmacks	Jusqu'à 8 Jours	340	239	218	208	194
Teslin / Yukon	Johnson Crossing	Carmacks	Jusqu'à 8 Jours	520	329	284	262	238
Big Salmon / Yukon	Quiet Lake	Carmacks	Jusqu'à 12 Jours	698	443	382	351	319
Nisutlin	Nisutlin Landing	Teslin Village	Jusqu'à 5 Jours	610	350	282	248	216
Yukon	Carmacks	Dawson City	Jusqu'à 8 Jours	864	509	417	375	331
Yukon	Whitehorse	Dawson City	Jusqu'à 16 Jours	729	475	404	371	341
Teslin / Yukon	Johnson Crossing	Dawson City	Jusqu'à 16 Jours	910	565	470	425	384
Big Salmon / Yukon	Quiet Lake	Dawson City	Jusqu'à 19 Jours	1074	665	553	499	451

Veuillez nous contacter pour un devis sur d'autres rivières / d'autres tailles de groupes.



## DÉPART DE WHITEHORSE

# SAFARI DE PÊCHE AU YUKON | EXCURSION GUIDÉE



## 8 JOURS EXCURSION GUIDÉE



Le territoire canadien du Yukon se classe parmi les meilleures destinations de pêche sportive au monde. C'est un véritable paradis pour les pêcheurs à la ligne, avec ses rivières et ses lacs vierges. De nombreux plans d'eau détiennent des records de truites de lac, d'ombres arctiques, de grands brochets, de truites arc-en-ciel et de saumons. Ici, on pêche loin des foules. Nos eaux sont propres et froides, ce qui signifie que les poissons restent près de la surface tout au long de notre saison de pêche de fin mai à mi-septembre. Si vous souhaitez vivre une expérience de pêche inoubliable et regarder au-delà des itinéraires touristiques habituels, n'hésitez pas à réserver l'un de nos fantastiques voyages de pêche au Yukon. Découvrez le pays du soleil de minuit, le pays de la magie et du mystère, le pays des rivières, des lacs d'un bleu profond et des magnifiques paysages alpins. Venez le voir de vos yeux. Nos guides de pêche locaux expérimentés vous aideront à découvrir certains des endroits les plus spectaculaires que le nord puisse offrir! Nous organisons également des aventures de pêche non guidées dans des régions sauvages éloignées. Vous cherchez une cabane rustique ? Ou préférez-vous un pavillon de première classe avec accès par avion ?

Laissez-nous vous aider à réaliser vos rêves!

Notre safari de 8 jours combine la pêche dans des régions sauvages éloignées avec le confort qu'un hôtel avec une cuisine de première classe peut offrir. Vous pouvez vous attendre au meilleur des deux mondes.

## ITINÉRAIRE "SAFARI DE PÊCHE AU YUKON"

### JOUR 1: ARRIVÉE À WHITEHORSE

Arrivée à l'aéroport de Whitehorse et rencontre avec le guide et le groupe.  
(Nuit en hôtel à Whitehorse)

### JOUR 2: WHITEHORSE - HAINES JUNCTION

Transfert sur la route de l'Alaska jusqu'à Haines Junction.  
(Nuit en hôtel à Haines Junction)

### JOUR 2 - 7: RÉGION DE HAINES JUNCTION

Avec votre guide de pêche, vous découvrirez chaque jour de nouveaux lacs et ruisseaux. Des excursions optionnelles en hélicoptère ou en avion de brousse sont proposées selon les intérêts du groupe.  
(Nuit en hôtel à Haines Junction)

### JOUR 8: DÉPART WHITEHORSE

Le dernier jour du programme, Ruby Range Adventure assurera un transfert vers l'aéroport ou vers un programme de correspondance.  
(Fin des services)



## DATES

Départ hebdomadaire  
02.06.2024 au 15.09.2024

## DURÉE DE L'EXCURSION

8 jours / 7 nuits

## TAILLE DU GROUPE

3 – 5 participants par date

## PRIX DE L'EXCURSION

Chambre/tente double: CAD 4,130.00  
Chambre/tente simple: +CAD 1,160.00  
Tous les tarifs par personne (plus GST)

## INCLUS

- Transport de/à l'aéroport de Whitehorse
- 1 nuit en hôtel à Whitehorse
- 6 nuits en hôtel à Haines Junction (Kluane NP)
- Voyage guidée par un professionnel
- Transports routiers
- Repas durant la journée (déjeuner)
- Permis de pêche

## NON INCLUS

- Repas en hôtel
- Boissons alcoolisées
- Vols de/à Whitehorse
- Excursions optionnelles en hélicoptère ou en avion de brousse
- Pourboires

## REMARQUE

Ce voyage est sous la forme d'une expédition et des changements d'itinéraires dus à la météo ou autres conditions sont possibles et laissés à la discrétion du guide.



## DÉPART DE WHITEHORSE

# YUKON EN IMAGES – ATELIER DE PHOTOGRAPHIE



## 4 JOURS D'ATELIER PHOTO GUIDÉ



Avez-vous déjà pensé à affiner vos talents de photographe pour mieux capturer les plus beaux moments de vos voyages? C'est exactement le but de notre atelier actif de photographie. Cet atelier est le complément idéal avant un autre voyage avec nous puisqu'une fois complété, vous pourrez utiliser vos nouvelles connaissances pour réussir à capturer tout ces moments spéciaux.

En tant que photographe amateur, quoi de mieux pour former votre œil que d'apprendre en présence de paysages plus grands que nature. De nouvelles informations sur la technique et la composition des photos vous aideront à affiner vos compétences pour créer des photos de haute qualité. De plus, nos différents itinéraires de voyage en Alaska et dans le territoire du Yukon vous offrent l'occasion idéale de mettre vos connaissances en pratique.

## ITINÉRAIRE ATELIER DE PHOTOGRAPHIE "YUKON EN IMAGES"

### JOUR 1: ARRIVÉE À WHITEHORSE

Une fois que tous les participants auront été récupérés à l'aéroport, enregistrés à l'hôtel et auront eu le temps de se détendre et de se rafraîchir, nous nous retrouverons dans le hall de l'hôtel pour une introduction. La rencontre couvrira le programme de l'atelier plus en détail et abordera les connaissances, expériences et attentes des participants.

(Nuit en hôtel à Whitehorse)

### JOUR 2: WHITEHORSE

Dans la matinée, nous commencerons par les principes théoriques de la photographie, en nous concentrant sur l'ouverture, le bruit de l'image et l'exposition, et nous jetterons un coup d'œil à quelques exemples. Par la suite, nous quitterons la salle de classe et commencerons à mettre ces connaissances en pratique en faisant une excursion à Whitehorse et en visitant quelques uns des points d'intérêt de la ville. Parmi eux se trouve le grand bateau à aubes "The SS Klondike", avec ses magnifiques couleurs, qui campe sur les rives du fleuve Yukon. Il s'agit d'un excellent lieu pour la photographie. De là, nous ferons un petit voyage sur les rives du lac Schwatka et de Miles Canyon, où nous pourrions examiner les caractéristiques spécifiques de l'eau et de la roche à travers l'objectif. Le programme de la journée se termine par l'un de nos conseils d'initiés de Whitehorse. Sur un delta du fleuve Yukon, nous aurons l'occasion de photographier des paysages à couper le souffle et d'utiliser la lumière du soir pour prendre des photos époustouflantes.

(Nuit en hôtel à Whitehorse)



### DATES

Départ hebdomadaire  
30.05.2024 au 26.09.2024

### DURÉE DE L'EXCURSION

4 jours / 3 nuits

### TAILLE DU GROUPE

4 – 8 participants par date

### PRIX DE L'EXCURSION

Chambre Double: CAD 1,450.00  
Chambre Simple: +CAD 355.00  
Tous les tarifs par personne (plus GST)

### INCLUS

- Transport de/à l'aéroport de Whitehorse
- 3 nuits en hôtel à Whitehorse
- Conseils d'experts par un photographe expérimenté
- Tous les transports routiers
- Déjeuners (2x)

### NON INCLUS

- Repas en hôtel
- Extras personnels
- Pourboires

### EXIGENCES

- Niveau de forme physique pour des randonnées faciles avec un sac à dos de jour
- Équipement de caméra numérique

### REMARQUE

Des changements d'itinéraire sont possibles et laissés à la discrétion du guide



### JOUR 3: WHITEHORSE

Aujourd'hui, nous allons mettre en pratique tout ce que nous avons appris jusqu'à présent sur la composition de photos lors d'un voyage dans les vastes étendues sauvages du Yukon. Après environ deux heures de route, nous atteindrons le village de Haines Junction, la "Porte d'entrée du Parc national de Kluane". Le voyage nous fait passer devant des paysages fabuleux avec d'innombrables options pour des photos spectaculaires. Des animaux comme les élans et les grizzlis peuvent souvent être vus au bord de la route. La nature toujours croissante et les vastes étendues sauvages offrent de nombreuses possibilités d'appliquer les principes de la photographie de paysage. Les vallées Alsek et Dezadeash offrent des panoramas infinis de haute montagne alpine, de prairies arctiques remplies de fleurs et de majestueuses rivières alimentées par les glaciers. Il n'est pas rare d'y voir des mouflons de Dall et des grizzlis. Lors de notre randonnée, nous aurons maintenant l'occasion d'utiliser ces éléments pour planter le décor. À maintes reprises, nous nous concentrerons sur certains principes de base de la photographie de paysage, mais nous les ignorerons aussi consciemment, afin de distinguer les différences de qualité et de découvrir de nouvelles perspectives.

Nous utiliserons la journée dans sa totalité, même en travaillant avec la lumière du soleil, bas sur l'horizon, pendant le voyage de retour. Nous nous concentrerons sur la capture des différentes ambiances lumineuses. En outre, les chances de voir des animaux sauvages augmentent considérablement en fin de soirée. L'arrivée à Whitehorse est prévue vers 22 heures.

(Nuit en hôtel à Whitehorse)

### JOUR 4: DÉPART DE WHITEHORSE

Le dernier jour du programme, Ruby Range Adventure assurera un transfert vers l'aéroport ou vers un programme de correspondance.

(Fin des services)

(Ce voyage est sous la forme d'une expédition et des changements d'itinéraires dus à la météo ou autres conditions sont possibles et laissés à la discrétion du guide.)



### VOUS VOULEZ PROLONGER VOTRE SÉJOUR?

Demandez nous nos tarifs préférentiels pour des nuits en hôtel avant ou après votre séjour.





## DÉPART DE WHITEHORSE

## ROUTE DES CHERCHEURS D'OR: RANDONNÉE SUR LA PISTE CHILKOOT



## 7 JOURS DE RANDONNÉE GUIDÉE SUR LA PISTE CHILKOOT



NIVEAU: EXPERT

La Piste Chilkoot était la route originale des randonneurs vers le Grand Nord et elle traverse certains des paysages les plus spectaculaires et les plus diversifiés au monde. Il s'agit d'une des seules routes qui traversent les montagnes glaciaires de la Côte Nord et c'est certainement la plus légendaire. En tout juste vingt-six kilomètres, la route monte du niveau de la mer jusqu'à la ligne de partage à 1067 mètres d'altitude, où la forêt pluviale de l'Alaska cède sa place à la délicate toundra alpine après avoir franchi la frontière internationale menant au Canada. Bien que les peuples autochtones aient utilisé cette route commerciale depuis des millénaires, la Piste Chilkoot est devenue une icône en 1898, grâce aux images inoubliables de centaines d'hommes et de femmes escaladant les fameux Golden Stairs, transportant des tonnes de nourriture en chemin vers les champs aurifères de Dawson City.

Aujourd'hui, le nombre de visiteurs est limité afin de s'assurer que le sentier ne soit pas trop encombré et bien sûr, les sacs sont beaucoup plus légers! Nous planifions cinq jours pour parcourir les 52 kilomètres, ce qui nous laisse le temps de nous reposer, d'explorer et de nous délecter du paysage. Notre destination finale est le lac Bennett, où la plupart des chercheurs d'or se sont arrêtés pour construire des radeaux et des bateaux en bois afin de se rendre à Dawson. Une fois arrivés à la ville fantôme historique de Bennett, nous rencontrerons un hydravion pour la dernière partie de notre aventure; un vol époustoufflant au-dessus des dernières montagnes côtières jusqu'à Whitehorse.

Pour retracer tout le chemin des chercheurs d'or, nous vous recommandons de combiner cette randonnée avec notre descente en canoë sur le reste de la route historique jusqu'à Dawson City. Pour en savoir plus, jetez un coup d'œil à notre expédition sur le fleuve Yukon: Le Classic.

## ITINÉRAIRE "ROUTE DES CHERCHEURS D'OR"

## JOUR 1: ARRIVÉE À WHITEHORSE

Votre guide vous accueillera à l'aéroport et vous offrira le transport jusqu'à votre hôtel au centre-ville de Whitehorse. Le reste de la journée est à votre guise! Il y a beaucoup de choses intéressantes à découvrir à Whitehorse. Vous pouvez visiter la plus longue échelle à poissons en bois au monde, le Centre de la Bérिंगie, pour avoir un aperçu de la préhistoire du Yukon et de l'Alaska, le Musée des Transports du Yukon ou le Musée MacBride sur l'histoire du Yukon. Nous vous recommandons également de visiter le lieu historique national du SS Klondike, un bateau à aubes restauré situé sur la berge du fleuve Yukon. Si vous préférez vous déplacer en bateau, vous pouvez prendre le circuit MV Schwatka à travers la section du fleuve très pittoresque de Miles Canyon. (Nuitée en hôtel à Whitehorse)

## JOUR 2: WHITEHORSE - FINNEGAN'S POINT

Aujourd'hui, le transfert routier jusqu'à Skagway en sera un mémorable. Cette section de l'autoroute Klondike est connue comme l'une des plus belles en Amérique du Nord. Elle nous mènera jusqu'aux Montagnes Côtières, en passant par la frontière internationale et la White Pass. Vous apercevrez le train historique de la compagnie de chemin de fer White Pass & Yukon Route, maintenant un site de l'UNESCO. Reconnu comme un bijou international en ingénierie civile, le chemin de fer de la White Pass a été bâti en 1899 pour permettre le transport de



## DATES

23.06.-29.06.2024  
07.07.-13.07.2024  
14.07.-20.07.2024  
28.07.-03.08.2024  
04.08.-10.08.2024  
18.08.-24.08.2024

## DURÉE DE L'EXCURSION

7 jours / 6 nuits

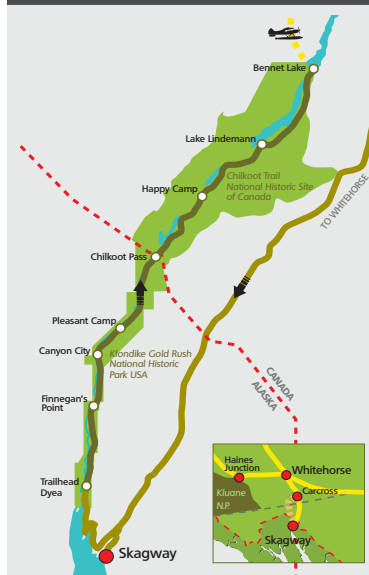
## TAILLE DU GROUPE

4 - 7 participants par expédition

## PRIX DE L'EXCURSION

Chambre/Tente double: CAD 2,030.00  
Chambre/Tente simple: +CAD 425.00  
Tous les tarifs par personne (+ GST)

## CARTE DU CIRCUIT



## EXIGENCES

Une expérience en randonnée avec sac à dos est requise. L'équipement et la nourriture seront distribués entre les participants. Chaque sac à dos aura un poids entre 10 et 25kg.

biens et de personnes jusqu'aux champs aurifères de Dawson. Durant la ruée vers l'or du Klondike de 1898, les chercheurs d'or, arrivés à Skagway par bateau à vapeur, devaient s'y préparer afin d'affronter les 1000km qui se trouvaient entre eux et les champs aurifères de Dawson. Aujourd'hui, la ville regorge de visiteurs et possède toujours sa saveur du temps de la ruée vers l'or. Les trottoirs de bois de Skagway sont parfaits pour une promenade avant d'entamer la randonnée. Après une visite de la ville historique, nous allons voyager les 16km jusqu'à Dyea où nous débuterons notre randonnée sur la Piste Chilkoot. Nous couvrirons une distance relativement courte jusqu'à Finnegan's point avant d'installer notre campement pour la nuit. (Approximativement 3 heures de randonnée). Cette première partie grimpe le long de la Rivière Taiya. Les arbres qui entourent le sentier sont la maison de nombreux aigles à tête blanche et occasionnellement d'ours noir. Des saumons en reproduction peuvent être aperçus dans la rivière vers la fin de l'été. Des signes de la ruée vers l'or du Klondike sont toujours évidents. Vous verrez les restants de la ligne de télégraphe construite en 1898 pour connecter Skagway au Lac Bennett et à Log Cabin. Finnegan's point fut nommé ainsi à cause d'un homme qui y a construit un pont et qui, pour une courte période, recueillait les péages des voyageurs qui voulaient l'utiliser. Les milliers de mineurs envahirent bientôt le pont et ses efforts pour les retenir furent vains. Vous terminerez votre journée en admirant le magnifique glacier Irene, de l'autre côté de la rivière.

(Nuitée en Camping)

## JOUR 3: FINNEGAN'S POINT - PLEASANT CAMP

Après le petit déjeuner, nous continuerons notre aventure à travers la forêt pluviale de l'Alaska. Il y aura plusieurs traversées de ruisseaux alors que nous suivons les rives de la rivière Taiya. C'est une journée agréable avec quelques ascensions assez raides, mais relativement courtes. Nous passerons ensuite par le Rock Garden qui est une prairie agréable avec quelques arbres et de nombreux rochers déplacés sur le côté de la piste pour faciliter la marche. Un peu plus loin, nous atteindrons Canyon City. Autrefois une ville prospère desservant les milliers de mineurs qui se rendaient à Dawson, il ne reste plus aujourd'hui que les fondations de quelques bâtiments, un poêle, quelques chaudrons et une vieille chaudière qui alimentait autrefois un tramway. En 1898, vous pouviez économiser beaucoup de temps et d'efforts en utilisant le tramway construit à la hâte pour transporter vos marchandises sur le passage pour 7,5 cents / livre ... ou 5 \$ en argent d'aujourd'hui! Nous traverserons un pont suspendu près de Pleasant Camp et bientôt nous arriverons à Sheep Camp, où nous nous reposerons pour la nuit. (Nuitée en camping)

## JOUR 4: SHEEP CAMP - HAPPY CAMP

Aujourd'hui sera le jour le plus long et le plus mémorable de la randonnée. Nous prendrons un petit déjeuner tôt le matin puis nous emprunterons le sentier pour couvrir les 13km jusqu'à Happy Camp. Peu de temps après le départ, nous traverserons la forêt enchantée; une région d'arbres noueux, tordus et dénoyautés en raison de chutes de neige massives qui les enterrent sous plusieurs mètres chaque hiver. Vous verrez de nombreux artefacts de la ruée vers l'or sur le sentier alors qu'il commence à grimper vers les escaliers. Après des semaines de transport d'une tonne de marchandises à partir de Skagway, 50 kilos à la fois, les chercheurs d'or commençaient à jeter les non-essentiels. Étonnamment, le panneau «Treeline» est entouré d'arbres, preuve qu'il faisait plus froid en 1898 qu'aujourd'hui. Juste un peu plus loin, le dernier arbre apparaît, puis disparaît, et il n'y a bientôt plus que des massifs rocheux dans toutes les directions. C'est là que l'avalanche qui a coûté la vie à de nombreux mineurs au printemps de 1898 s'est produite et les victimes sont enterrées à proximité. Un peu plus loin, nous arrivons à la Balance, où la Gendarmerie royale du Canada pesait les marchandises de chaque individu entrant au Yukon pour s'assurer qu'ils avaient leur tonne obligatoire de provisions avant de pouvoir continuer. Le sentier monte avec un angle de quarante degrés alors que vous gravissez les Golden Stairs. C'est là que furent prises, en 1898, les fameuses photos des longues files d'hommes et de femmes courbées par leur labeur. C'est une montée difficile, durant laquelle on doit enjamber et contourner de gros rochers, mais nous atteindrons bientôt le sommet et franchirons la frontière entre l'Alaska et Canada, à plus de 1100 mètres (3700 pieds) d'altitude! À partir de là, nous descendrons sur des champs de neige, en passant près de petits lacs, de criques et amoncellements rocheux pour atteindre Happy Camp en fin d'après-midi. (Nuitée en camping)

## JOUR 5: HAPPY CAMP - LAC LINDEMANN

La section menant de Happy Camp à Lindeman est considérée par beaucoup comme la meilleure partie du sentier. Il y a des vues spectaculaires et, plus important encore, le sentier est relativement plat (sauf à Long Lake). Le lac Deep apparaîtra bientôt, tout comme les premiers arbres, alors que le sentier commence à descendre en altitude près de Moose Creek jusqu'au lac Lindeman, où nous camperons pour la soirée. (Nuitée en camping)

## JOUR 6: LAC LINDEMAN - LAC BENNETT

Alors qu'il ne reste qu'un jour de randonnée, ce sera une matinée remplie d'émotions. La fin de l'aventure est proche, mais il reste de merveilleux paysages à découvrir tout au long de la journée premièrement à Bare Loon Lake et, plus loin, au Lac Bennett. L'un des panoramas les plus spectaculaires de la Colombie-Britannique se trouve ici, surplombant le lac Bennett. À l'approche du lac, nous apercevons l'ancienne église et la gare ferroviaire de l'époque de la ruée vers l'or. Tous les vestiges d'une communauté qui abritait autrefois plus de 15 000 personnes. Après avoir pris le temps d'explorer les environs, notre hydravion arrivera pour nous offrir un vol absolument spectaculaire de 45 min qui nous ramènera jusqu'à Whitehorse. Nous avons ici l'option de réserver un temps de vol supplémentaire pour faire un tour sur les grandes chaînes glaciaires des montagnes côtières, un ajout exceptionnel qui est fortement recommandé. À votre arrivée à Whitehorse, nous viendrons vous chercher à l'aéroport pour vous ramener à votre hôtel où vous pourrez enfin profiter d'une douche chaude et d'un dîner au restaurant avec votre guide et vos amis. (Nuitée en hôtel à Whitehorse)

## JOUR 7: DÉPART DE WHITEHORSE

Après le petit-déjeuner, nous vous offrirons le transport jusqu'à l'aéroport ou vers votre prochaine aventure. (Fin des services)



## VOUS VOULEZ PROLONGER VOTRE SÉJOUR?

Demandez nous nos tarifs préférentiels pour des nuits en hôtel avant ou après votre séjour.

### INCLUS

- Voyage entier guidé et interprété par un professionnel
- Équipement de camping
- Transport routier
- Vol d'hydravion entre le Lac Bennett et Whitehorse
- Tente double (4 nuits)
- 2 nuits en hôtel à Whitehorse
- Tous les repas durant l'excursion
- Frais et licence du parc Chilkoot
- Transfert de/à l'aéroport de Whitehorse

### NON INCLUS

- Repas à l'hôtel
- Licence de pêche
- Extras personnels
- Pourboires

### POLITIQUE ENFANT

Âge minimum: 12 ans  
12-17 ans: 35% du tarif adulte régulier

### REMARQUE

Ce voyage est sous la forme d'une expédition et des changements d'itinéraires dus à la météo ou autres conditions sont possibles et laissés à la discrétion du guide.



DÉPART DAWSON CITY

# LA PATAGONIE DU CANADA | RANDONNÉE DANS LE PARC TERRITORIAL TOMBSTONE



8 JOURS DE RANDONNÉE GUIDÉE DANS LE PARC TERRITORIAL TOMBSTONE



NIVEAU: EXPERT

Le Parc Territorial Tombstone protège plus de 2 200 kilomètres carrés de pics escarpés, de toundra et de rivières limpides au cœur des Montagnes Ogilvie.

Le parc chevauche la ligne de partage des eaux et l'autoroute Dempster, dans la patrie des Premières Nations Tr'ondek Hwech'in.

Les montagnes abritent l'un des plus grands troupeaux de caribous intacts au monde, ainsi que des ours, des mouflons de Dall, des orignaux, des loups, des faucons et des aigles. C'est un paradis pour les photographes, avec une profusion de plantes arctiques colorées et délicates et, comme toile de fond, les pics sombres et spectaculaires qui donnent son nom au parc.

Nous allons passer six jours de randonnée à travers ces montagnes escarpées et camper près de lacs alpins avec une vue imprenable. Il y a de nombreuses possibilités de faire des randonnées d'une journée, selon les intérêts et les capacités du groupe.

Notre visite se termine par une journée dans la ville historique de Dawson.



## DATES

04.08.-11.08.2024  
11.08.-18.08.2024  
18.08.-25.08.2024

## DURÉE DE L'EXCURSION

8 jours / 7 nuits

## TAILLE DU GROUPE

4 - 6 participants par expédition

## PRIX DE L'EXCURSION

Chambre/tente double: CAD 2,575.00  
Chambre/tente simple: +CAD 425.00  
Tous les tarifs par personne (plus GST)

## VOUS VOULEZ PROLONGER VOTRE SÉJOUR?

Demandez nous nos tarifs préférentiels pour des nuits en hôtel avant ou après votre séjour.

## CARTE DU CIRCUIT



## EXIGENCES

Une expérience de voyage de sac à dos est requise. Le matériel et la nourriture seront divisés entre les participants. Chaque sac à dos aura un poids entre 10 et 25kg.



## ITINÉRAIRE “LA PATAGONIE DU CANADA”

### JOUR 1: ARRIVÉE À DAWSON CITY

Votre guide vous accueillera à l'aéroport de Dawson City et vous offrira le transport jusqu'à votre hôtel, où vous réviserez l'itinéraire ensemble. Il y aura du temps aujourd'hui pour découvrir cette ville fascinante et pour acheter les articles de dernière minute.  
(Nuitée en hôtel à Dawson City)

### JOUR 2: DAWSON CITY - PARC TOMBSTONE

Dans la matinée, nous nous dirigerons vers le nord en empruntant la route Dempster vers le Parc Territorial Tombstone. Pour nous réchauffer, nous ferons une courte randonnée (2 à 5 heures) jusqu'à la montagne Goldensides pour une vue imprenable sur la toundra arctique, puis passerons la nuit au terrain de camping Tombstone.  
(Nuitée en camping)

### JOUR 3: PARC TOMBSTONE

Aujourd'hui, nous allons commencer notre randonnée au cœur des montagnes Tombstone. Ce sera notre jour le plus long, mais aussi l'un des plus extraordinaire. Nous nous dirigerons vers l'arrête Nord, le long de la vallée du Ruisseau Grizzly, puis nous suivrons la crête sur plusieurs kilomètres avant de descendre vers notre terrain de camping au lac Grizzly. (Temps de randonnée: 6 à 11 heures)  
(Nuitée en camping sauvage)

### JOUR 4: PARC TOMBSTONE

Pour accéder aux points de vue les plus pittoresques du parc, nous irons aujourd'hui au-dessus du col Glissade jusqu'à notre prochain campement au lac Divide, caché sous la face abrupte du mont Monolith. (Temps de randonnée: 6 à 8 heures)  
(Nuitée en camping sauvage)

### JOUR 5: PARC TOMBSTONE

Selon nos capacités et les conditions météorologiques, nous avons aujourd'hui le choix de faire de la randonnée jusqu'à un col au nord du Mont Monolithe ou vers un autre petit lac au sud. Magnifiques couleurs d'automne, l'incroyable présence du Mont Monolithe, des dizaines de vallées suspendues et des lacs de montagne ne sont que quelques-uns des points forts du paysage qui s'offrira à vous. (Temps de randonnée: 3 à 8 heures)  
(Nuitée en camping sauvage)

### JOUR 6: PARC TOMBSTONE

Il est temps de revenir au début du sentier, en retraçant certaines de nos étapes mais avec de nouvelles vues alors que nous nous dirigeons à nouveau vers l'est. Nous retournerons au camping Tombstone pour une dernière nuit. (Temps de randonnée : 6 à 9 heures)  
(Nuitée en camping)

### JOUR 7: PARC TOMBSTONE - DAWSON CITY

Dans la matinée, nous quitterons les montagnes Tombstone et conduirons jusqu'à Dawson City. Aujourd'hui, il est temps d'explorer quelques-unes des nombreuses attractions de Dawson, y compris un voyage jusqu'à Bonanza Creek au site de la célèbre découverte, et une visite nocturne au célèbre casino Diamond Tooth Gertie's.  
(Nuitée en hôtel à Dawson City)

### JOUR 8: DAWSON CITY

Déjà la fin de votre expédition! Ruby Range vous offrira le transport jusqu'à l'aéroport ou vers votre prochaine aventure.  
(Fin des services)



#### INCLUS

- Guide expert durant toute la durée de l'excursion
- Randonnées guidées à l'intérieur du Parc Territorial Tombstone
- Transfert de/à l'aéroport de Dawson City
- Tous les transports routiers
- Frais de camping (5 nuits)
- Équipement de camping
- Tente à occupation double (5 nuits)
- Tous les repas de camping
- Visite de la ville historique de Dawson
- Frais d'entrée pour les Parcs Nationaux
- Frais d'entrée pour le casino "Diamond Tooth Gerties"
- 2 nuits d'hébergement en hôtel (Dawson city)

#### NON INCLUS

- Repas en hôtel
- Extras Personnels
- Pourboires

#### POLITIQUE ENFANT

Âge minimum: 12 ans  
12-17 ans: 35% du tarif adulte régulier

#### REMARQUE

Ce voyage est sous la forme d'une expédition et des changements d'itinéraires dus à la météo ou autres conditions sont possibles et laissés à la discrétion du guide.





#### DÉPART DAWSON CITY



## EXPLORATION DES VALLÉE ÉLOIGNÉES | RANDONNÉE DANS LE PARC TOMBSTONE



### 8 JOURS DE RANDONNÉE GUIDÉE AVEC VOL EN HÉLICOPTÈRE DANS LE



PARC TOMBSTONE

NIVEAU: EXPERT

Le Parc Territorial Tombstone est un endroit où vous pouvez vraiment vous perdre dans la nature. Le parc s'étend sur plus de 2 200 kilomètres carrés et borde certaines des plus vastes étendues de nature sauvage intacte du continent, puisqu'il n'y existe aucune route. Les randonneurs et les photographes sont attirés par les paysages de la toundra, les fleurs arctiques aux couleurs vibrantes et les saules nains, ainsi que les immenses pics noirs qui donnent son nom au parc. Les amoureux de la faune sont récompensés par la diversité des espèces, on peut y voir, entre autres, des ours, des mouflons, des caribous et une variété extraordinaire d'oiseaux.

Notre tour exclusif commence par un vol en hélicoptère au cœur du parc, où nous établirons un camp de base près d'un lac alpin situé en altitude et rarement visité. À partir de là, nous aurons quatre jours pour explorer les crêtes de montagne et les vallées environnantes. L'expédition se termine par une journée dans la charmante ville historique de Dawson City.

Ce voyage est conçu pour se connecter avec notre expédition sur la rivière Beaver, également éloignée et rarement visitée. Jetez un œil à Rivière Beaver: Exploration des cours d'eau cachés pour plus de détails.



#### DATES

04.08.-11.08.2024  
11.08.-18.08.2024  
18.08.-25.08.2024

#### DURÉE DE L'EXCURSION

8 jours / 7 nuits

#### TAILLE DU GROUPE

5 - 10 participants par expédition

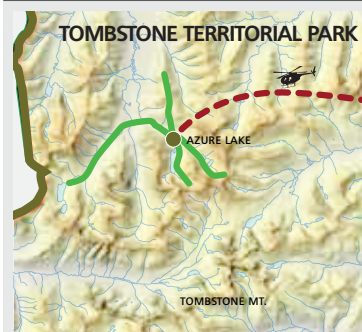
#### PRIX DE L'EXCURSION

Chambre/tente double: CAD 4,510.00  
Chambre/tente simple: +CAD 425.00  
Tous les tarifs par personne (plus GST)

#### VOUS VOULEZ PROLONGER VOTRE SÉJOUR?

Demandez nous nos tarifs préférentiels pour des nuits en hôtel avant ou après votre séjour.

#### CARTE DU CIRCUIT



#### EXIGENCES

Une expérience de voyage de sac à dos est requise. Le matériel et la nourriture seront divisés entre les participants. Chaque sac à dos aura un poids entre 10 et 25kg.

## ITINÉRAIRE “EXPLORATION DES VALLÉE ÉLOIGNÉES”

### JOUR 1: ARRIVÉE À DAWSON CITY

Votre guide vous rencontrera à l'aéroport de Dawson City ou effectuera un transfert depuis notre programme de correspondance (Exploration des cours d'eau cachés). Nous prendrons le temps de faire une brève orientation concernant l'expédition et passerons en revue l'itinéraire. Vous aurez ensuite le temps de découvrir la ville historique de Dawson, avec ses dizaines d'attractions, et pourrez vous procurer les articles de dernière minute manquants.

(Nuitée en hôtel à Dawson City)

### JOUR 2: DAWSON CITY - PARC TOMBSTONE

Tôt le matin, nous partirons en camionnette vers l'autoroute Dempster jusqu'au parc territorial Tombstone. Un hélicoptère nous rejoindra au point d'atterrissage en bordure de la route, pour nous transporter, ainsi que notre équipement, jusqu'au camp de base du lac Azure. Le vol en lui-même est une chance spectaculaire d'apprécier la grandeur du paysage et les pics anguleux des montagnes Ogilvie vus d'en haut. Nous établirons le campement et aurons le temps de faire une courte randonnée.

(Nuitée en camping)

### JOURS 3 - 6 : PARC TOMBSTONE

Les quatre prochains jours seront consacrés à l'exploration des magnifiques collines et montagnes alpines autour de notre camp de base. Nous partirons en randonnée sur les crêtes de montagne et à travers les vallées jusqu'aux lacs Syénite, au lac Divide et à la montagne Tombstone. La randonnée jusqu'aux Lacs Syénite nous fait traverser un col et nous emmène dans une grande vallée ouverte sur les montagnes du nord. À partir de là, une crête de montagne parallèle à la rivière West Blackstone est accessible depuis le lac Azure. La crête permet de gagner en hauteur et d'avoir une superbe vue sur le paysage environnant. Le terrain entourant le lac Azure offre également d'excellentes possibilités de randonnées, avec de nombreux petits lacs, entourant le lac principal, qui valent tous la peine d'être explorés.

(Nuitées en camping)

### JOUR 7: PARC TOMBSTONE - DAWSON CITY

Le matin du dernier jour, un hélicoptère viendra nous chercher pour nous transporter jusqu'à notre camionnette sur l'autoroute Dempster. De retour à Dawson City, il y a une autre occasion de découvrir les musées, les boutiques et les points d'intérêts, y compris une visite aux criques Bonanza et Eldorado, site historique de la découverte de l'or.

(Nuitée en hôtel à Dawson City)

### JOUR 8: DÉPART DE DAWSON CITY

Déjà la fin de votre expédition! Ruby Range vous offrira le transport jusqu'à l'aéroport ou vers votre prochaine aventure.

(Fin des services)



#### INCLUS

- Guide expert durant toute la durée de l'excursion
- Randonnées guidées à l'intérieur du Parc Territorial Tombstone
- Transfert de/à l'aéroport de Dawson City
- Tous les transports routiers
- Vol en hélicoptère pour se rendre au camp de base [et retour]
- Frais de camping (4 nuits)
- Équipement de camping
- Tente double (4 nuits)
- Tous les repas lors du voyage en camping
- Visite historique de la ville de Dawson
- Frais d'entrée pour les Parcs Nationaux
- Frais d'entrée au casino « Diamond Tooth Gerties »
- 2 nuits d'hébergement en hôtel (Dawson City)

#### NON INCLUS

- Repas en hôtel
- Extras Personnels
- Pourboires

#### POLITIQUE ENFANT

Âge minimum: 12 ans  
12-17 ans: 35% du tarif adulte régulier

#### REMARQUE

Ce voyage est sous la forme d'une expédition et des changements d'itinéraires dus à la météo ou autres conditions sont possibles et laissés à la discrétion du guide.



## DÉPART DE WHITEHORSE



# LA RUÉE VERS L'OR | DÉCOUVREZ LA TERRE DU SOLEIL DE MINUIT



22 JOURS EXCURSION GUIDÉE EN CANOË ET CAMPING SUR LE FLEUVE TESLIN ET



ROUTES HISTORIQUES NIVEAU: NOVICE

L'excursion de la Ruée vers l'or combine l'un de nos voyages préférés en canoë avec certaines de nos meilleures aventures sur la route, pour vous faire vivre une expérience nordique complète. Vous commencerez par une descente de huit jours en canoë sur les rivières Teslin et Yukon. C'est un voyage idéal pour les pagayeurs débutants qui découvriront deux des grandes rivières du Yukon. Dans le village de Carmacks, nous échangerons nos canoës contre une fourgonnette et emprunterons l'autoroute pendant dix jours de plus avec, entre autres, des randonnées dans les hautes montagnes subarctiques, du rafting en eaux vives sur une rivière de classe mondiale, et vous aurez l'opportunité de chercher de l'or ainsi que de visiter les villes historiques de Dawson City et Skagway.

Notre itinéraire emprunte une incroyable variété de paysages nordiques, allant de la toundra ondulante aux glaciers en passant par la forêt côtière de l'Alaska. Nous camperons le long de superbes rivières ou sur des sites de camping pittoresques près de notre route.

C'est le voyage ultime sur la route du nord. Joignez-vous à nous!

## ITINÉRAIRE "LA RUÉE VERS L'OR"

### JOUR 1: ARRIVÉE À WHITEHORSE

Bienvenue à Whitehorse! Votre guide vous rencontrera à l'aéroport et vous offrira le transport jusqu'à votre hôtel. Dans la soirée, nous aurons une courte réunion pour rencontrer le reste de votre groupe et passer en revue les détails du voyage.  
(Nuitée en hôtel à Whitehorse)

### JOUR 2: WHITEHORSE - TESLIN RIVER

Le matin, une navette vous attendra à votre hôtel. Nous nous dirigerons vers le sud le long de la route de l'Alaska pendant environ une heure et demie jusqu'à notre point de mise à l'eau à Johnson's Crossing. Votre guide vous enseignera quelques techniques de base pour bien pagayer, puis, il sera temps de commencer notre descente de la rivière. Notre premier jour sera relativement court jusqu'à ce qu'on arrive à l'un des nombreux sites de camping le long de la rivière. La rivière est lente et calme ici, ce qui en fait un endroit sûr et confortable pour apprendre.

(Nuitée en camping)



## DATES

02.06.-23.06.2024  
23.06.-14.07.2024  
14.07.-04.08.2024  
04.08.-25.08.2024  
25.08.-15.09.2024

## DURÉE DU CIRCUIT

22 jours / 21 nuit

## NOMBRES DE PARTICIPANTS

Il n'y a pas de minimum de participants  
Maximum de 12 participants par voyage

## PRIX DE L'EXCURSION

Chambre/tente double: CAD 4,280.00  
Chambre/tente simple: +CAD 495.00  
Tous les tarifs par personne (plus GST)

## VOUS VOULEZ PROLONGER VOTRE SÉJOUR?

Demandez nous nos tarifs préférentiels pour des nuits en hôtel avant ou après votre séjour.

## CARTE DU CIRCUIT



## EXIGENCES

Une expérience de camping et de canoë est un atout, mais pas nécessaire.

Les randonnées sont modérées avec un sac à dos de jour léger, les activités peuvent convenir aux débutants et comprennent l'équipement de sécurité nécessaire.



### JOURS 3 À 10 : TESLIN RIVER - YUKON RIVER

Au cours de la prochaine semaine, nous allons couvrir plus de 350km de cette superbe et paisible rivière. Nous allons rencontrer un mix de courants qui seront généralement calmes avec quelques sections plus rapides (toujours des rapides de moins de classe 2). Votre guide vous apprendra comment naviguer en toute sécurité. Nous camperons sur des berges de gravier et dans des clairières boisées tout en faisant très attention de ne laisser aucune trace de notre passage dans la nature. Les soirées sont le moment idéal pour nager dans la rivière, pêcher sur les berges, apprécier la chaleur des feux de camp et cuisiner en toute simplicité. Si le temps le permet, nous pourrions faire quelques randonnées dans les montagnes environnantes pour chercher des baies ou simplement pour avoir une vue panoramique. Même si la rivière Teslin n'est pas aussi populaire que la Yukon, il s'agissait tout de même d'une voie navigable d'importance lors de la Ruée vers l'or du Klondike. Elle rencontre le fleuve Yukon dans l'ancien poste de commerce de Hootalinqua où nous arrêterons pour visiter les restes de ce village et du bateau à aubes S.S. Evelyn. À partir de là, nous voyagerons sur le fleuve Yukon. Jusque dans les années 1950, lorsque la construction des autoroutes a mis fin à l'ère des bateaux à aubes, le fleuve Yukon était la voie de transport principale du Territoire du Yukon. Aujourd'hui, la rivière est beaucoup plus tranquille mais l'histoire se fait encore sentir à mesure que nous passons devant des reliques de bateaux à aubes, des cabines de trappeurs, des mines et des anciens postes de commerce. Notre dernière nuit sur l'eau sera dans le village de Carmacks où nous dormirons dans un camping local avec toutes les nécessités - eau chaude, lessive, douches, électricité, magasins tout près et bien sûr, de la crème glacée.

(Nuitée en camping à Carmacks)



### JOUR 10: CARMACKS - TOMBSTONE TERRITORIAL PARK

Ce matin, nous laisserons les canoës derrière et nous voyagerons au nord de Carmacks par la route. L'autoroute Klondike suit le fleuve Yukon sur la plupart de sa longueur et nous aurons la chance d'avoir des vues sur les rapides des Five Finger et sur les falaises escarpées le long du chemin. Notre destination est le parc Territorial Tombstone, un endroit protégé pour la préservation de la plus impressionnante formation des Montagnes Ogilvie juste 285km au sud du Cercle Arctique. Le parc chevauche la route de la Dempster, un chemin de gravier de 730km qui va jusqu'à Inuvik et à l'Océan Arctique, ce qui en fait la route la plus au nord au monde. Nous passerons la nuit dans un camping non loin de la route au milieu de ce parc spectaculaire.

(Nuitée en camping)



### JOUR 11: TOMBSTONE TERRITORIAL PARK

Nous passerons la journée à faire une randonnée dans cette partie du monde si éloignée et unique. Le parc est nommé ainsi à cause des hauts pics rocheux de couleur sombre qui dominent la vue. Au nord, la Toundra s'étend sur des centaines de kilomètres fournissant un habitat pour un des plus grands troupeaux de caribou du nord en liberté. Des crêtes ouvertes offrent des opportunités incroyables pour la randonnée. Votre guide vous emmènera sur les meilleurs sentiers en fonction des habiletés et des intérêts du groupe. Le soir venu, nous passerons du temps autour du feu à notre campement.

(Nuitée en camping)



### JOUR 12: TOMBSTONE TERRITORIAL PARK - DAWSON CITY

Après le petit déjeuner, nous fermerons le campement et irons vers le sud jusqu'à la capitale de la Ruée vers l'or du Klondike; Dawson City. Il fut un temps où il s'agissait de la plus grande ville au sud de Winnipeg et au nord de Seattle ayant grandi dans un temps éclair en 1898. Plusieurs bâtiments de cette époque, faussement ornés et peints de couleurs vives, ont été entretenus et restaurés. Nous aurons la journée pour explorer quelques-uns des nombreux sites historiques et certaines expositions autour de la ville. Une visite au casino de Diamond Tooth Gerties est sur l'itinéraire, tout comme un moment pour apprécier la vue panoramique du Midnight Dome, la montagne qui surplombe cette ville amusante et fascinante.

(Nuitée en camping)

### JOUR 13: DAWSON CITY

Aujourd'hui, nous allons visiter une mine d'or toujours active au cœur des champs aurifères du Klondike où vous aurez la chance de voir comment l'or était trouvée dans les temps anciens et de nos jours. Vous aurez même l'opportunité d'y mettre la main vous aussi et de tenter votre chance comme chercheur d'or. Des visites aux cabines de Jack London et Robert Service sont aussi au programme ainsi qu'une option de visiter la Drague #4 et le site de la découverte de 1896. Parlez à votre guide pour qu'il vous propose la meilleure activité afin de satisfaire vos intérêts.

(Nuitée en camping)



### JOUR 14: DAWSON CITY - TOK

Ce matin, nous allons nous rendre sur la Top of the World Highway jusqu'en Alaska. Cette route de gravier suit les crêtes des montagnes à travers la haute toundra et passe par les minuscules et étranges villages de Chicken et Action Wade.

(Nuitée en camping)



### JOUR 15: TOK - HAINES JUNCTION

Nous allons traverser la frontière à nouveau aujourd'hui à Beaver Creek en allant vers l'Est. Pour une bonne partie de la journée, nous aurons la chance de voir les montagnes aux bords de l'énorme parc National de Kluane. À Sheep Mountain, nous ferons un arrêt au centre des visiteurs de Parcs Canada et avec un peu de chance, nous verrons des mouflons de Dall sur les flancs de montagne. Nous avons la possibilité de faire un vol optionnel pour visiter l'intérieur de ce superbe parc où les plus hautes montagnes du Canada se trouvent entourées par le plus grand champ de glace non polaire au monde. Il s'agit d'une opportunité absolument spectaculaire et hautement recommandée. Nous passerons la nuit dans un camping près de la ville de Haines Junction et nous aurons la chance d'explorer ce parc extraordinaire dans les prochains jours.

(Nuitée en camping)

### JOURS 16 - 17 : PARC NATIONAL KLUANE

En fonction des conditions et des intérêts et habiletés du groupe, nous ferons une randonnée dans l'une des hautes vallées alpines où il y a de bonnes chances de voir des mouflons de Dall et des grizzlys. La température en montagne peut être capricieuse et demande d'avoir une certaine flexibilité. Ces deux jours offrent plus de chance d'avoir la météo favorable pour faire le vol d'observation au-dessus des glaciers. La région entourant Haines Junction offre plusieurs possibilités pour la randonnée et l'observation - votre guide vous aidera à décider ce qui est le mieux selon vos préférences.

(Nuitée en camping)

### JOUR 18 : HAINES JUNCTION - MILLION DOLLAR FALLS

Aujourd'hui, nous allons vivre un point fort du voyage: une expédition de rafting en eaux-vives sur la Rivière Tatshenshini. Cette rivière fait partie de l'Héritage Canadien, elle coule rapidement et intensément à travers le paysage alpin et les montagnes côtières. Ce sera une journée haute en couleurs et en émotions fortes et un moment adoré par presque tous les visiteurs! Nous passerons la nuit tout près, au camping de Million Dollar Falls. Comme le nom le suggère, il y a une vue des chutes qui n'a pas de prix à seulement quelques minutes de marche.

(Nuitée en camping)

### JOUR 19: MILLION DOLLAR FALLS - HAINES

Nous allons encore plus au sud de l'Alaska aujourd'hui en traversant les paysages alpins de la Chilkat Pass puis en descendant jusqu'aux montagnes côtières et à la ville de Haines. Il s'agit d'un sanctuaire pour la vie sauvage où des milliers de saumons migrent dans les cours d'eau et attirent des ours et des aigles à tête blanche, ce qui offre des possibilités incroyables pour l'observation. La ville de Haines est un endroit charmant et nous aurons du temps pour explorer les alentours et visiter les magasins. Il s'agit d'un centre culturel important pour les Premières Nations Tlingit et nous aurons la chance d'apprécier le travail des sculpteurs de totems qu'on retrouve un peu partout à travers la ville.

(Nuitée en camping)

### JOUR 20: HAINES - SKAGWAY

Nous allons maintenant voyager sur le Canal Lynn jusqu'à la charmante ville de Skagway. La traversée en elle-même est spectaculaire et nous emmène à travers des fjords montagneux où, si nous sommes chanceux, nous pourrions voir des otaries, des baleines et peut-être même des ours noirs le long de la côte. Comme la ville de Dawson, Skagway est un morceau de l'histoire de la ruée vers l'or qui est bien préservé. Nous aurons amplement le temps d'explorer la ville et de visiter ses attractions qui peuvent être aussi variées qu'une randonnée au bord de la mer ou dans la forêt, une visite des musées et sites historiques ou un verre dans un bar local.

(Nuitée en camping)

### JOUR 21: SKAGWAY - WHITEHORSE

Aujourd'hui, vous aurez la possibilité de faire une excursion optionnelle sur l'étroit chemin de fer de la White Pass and Yukon Route. Il s'agit d'une merveilleuse opportunité de voir un des chemins empruntés lors de la ruée vers l'or. Bordé par les montagnes, le train se rend jusqu'à Carcross. Ceux qui ne désirent pas prendre le train vont traverser la frontière par la route et se rendre à Carcross pour continuer jusqu'à Whitehorse avec le reste du groupe. Une chambre d'hôtel et une nuit en ville vous attendent pour terminer cette expédition en beauté.

(Nuitée en hôtel à Whitehorse)

### JOUR 22: DÉPART WHITEHORSE

C'est maintenant la fin de votre voyage, voici votre chance de vous détendre ou de faire un peu de shopping avant de rentrer chez vous. Ruby Range fournira un transfert jusqu'à l'aéroport ou vers votre prochain programme.

(Fin des services)



### INCLUS

- Guide expert durant tout le voyage
- Équipement de canoë et camping
- Transport terrestre
- Tente pour 2 personnes (20 nuits)
- Excursion de Rafting (Rivière Tatshenshini)
- Traversier Haines-Skagway
- Frais d'entrée dans les Parcs Nationaux
- Randonnée guidée dans le Parc National de Kluane
- Randonnée guidée dans les Montagnes Tombstone (Autoroute Dempster)
- 2 nuits d'hôtel à Whitehorse
- Tour historique à travers la ville de Dawson
- Visite d'une mine d'or active
- Frais d'entrée au Casino Diamond Tooth Gerties
- Frais d'entrée au musée de Dawson City
- Transfert de/à l'aéroport de Whitehorse

### ACTIVITÉS EN OPTION (\$\$ PAGE 6)

- Vol d'exploration de glacier
- Licence de pêche
- Train de la White Pass

### NON INCLUS

- Repas en hôtel
- Dépenses personnelles
- Matelas de Camping et Sac de Couchage
- Repas de Camping (appr. \$280.00 CAD par personne payable à Whitehorse)
- Pourboires

### POLITIQUE ENFANT

Âge minimum: 12 ans  
12-17 ans: 35% du tarif adulte régulier

### REMARQUE

Ce voyage est sous la forme d'une expédition et des changements d'itinéraires dus à la météo ou autres conditions sont possibles et laissés à la discrétion du guide.



## DÉPART DE WHITEHORSE



# LES POINTS FORTS DU YUKON ET DE L'ALASKA



## 15 JOURS EXCURSION GUIDÉE EN CAMPING AU YUKON ET EN ALASKA



NIVEAU: NOVICE

Ce voyage offre une expérience nordique étonnante et abordable! C'est une excursion extraordinaire de deux semaines à travers les paysages vastes et variés du Yukon et de l'Alaska, de la côte Pacifique à la toundra arctique. Nous empruntons des routes éloignées et profitons de feux de camp et d'une cuisine de camping raffinée au milieu de superbes réserves naturelles. Nous découvrirons des villes de la ruée vers l'or où l'esprit de l'époque est encore bien vivant. Plongez dans toute la magie et le mystère du pays du soleil de minuit et explorez tous les points forts du Yukon et de l'Alaska au cours de ce voyage de 15 jours en camping.

Nous avons une version de ce tour débutant à Anchorage en Alaska avec notre voyage Les Points Forts de l'Alaska et du Yukon.

## ITINÉRAIRE "LES POINTS FORTS DU YUKON ET DE L'ALASKA"

### JOUR 1: ARRIVÉE À WHITEHORSE

Bienvenue à Whitehorse! Votre guide vous rencontrera à l'aéroport et vous offrira le transport jusqu'à votre hôtel. Dans la soirée, nous aurons une courte réunion pour rencontrer le reste de votre groupe et passer en revue les détails du voyage. (Nuitée en hôtel à Whitehorse)

### JOUR 2: WHITEHORSE - SKAGWAY

Après le petit-déjeuner, nous aurons le temps d'explorer la capitale du Yukon, avant de commencer notre voyage en prenant la route vers le sud jusqu'à la ville de Skagway, en Alaska. Notre chemin nous fait passer par le plus petit désert du monde, les couleurs extraordinaires du lac Émeraude, jusqu'à Carcross, un petit village coloré à l'extrémité nord du lac Bennett. Après une pause pour siroter un café local et s'imprégner de la vue sur les montagnes, nous continuerons par le col White, et descendrons de la chaîne côtière vers la côte Pacifique et la ville de Skagway, en Alaska. Cette petite ville conserve encore sa saveur de frontière et nous aurons le temps d'explorer les environs à pied et de parcourir un sentier côtier avant d'installer notre premier campement pour la nuit. (Hébergement en camping)

### JOUR 3: SKAGWAY - HAINES JUNCTION / PARC KLUANE

Skagway est devenue célèbre comme la porte d'entrée du Klondike pendant la ruée vers l'or de 1898, et son caractère de ville en plein essor a été soigneusement restauré et maintenu. Ce matin, après la fermeture du camp, vous aurez le temps de visiter un peu plus avant d'embarquer sur le traversier pour Haines, en Alaska. Nous traverserons le fjord Lynn, où, avec un peu de chance, nous verrons des phoques, des baleines et des aigles à tête blanche. Haines est un centre important pour les Tlingits de la côte nord-ouest et est entouré de hautes montagnes, situées à l'embouchure de la rivière Chilkat, où des milliers de saumons en migration attirent des foules d'aigles à tête blanche à la fin de l'été, ce qui en fait un lieu



## DATES

02.06.-16.06.2024  
30.06.-14.07.2024  
28.07.-11.08.2024

## DURÉE DU CIRCUIT

15 jours / 14 nuits

## NOMBRES DE PARTICIPANTS

6 - 12 participants par expédition

## PRIX DE L'EXCURSION

Chambre/tente double: CAD 3,760.00  
Chambre/tente simple: +CAD 495.00  
Tous les tarifs par personne (plus GST)

## VOUS VOULEZ PROLONGER VOTRE SÉJOUR?

Demandez nous nos tarifs préférentiels pour des nuits en hôtel avant ou après votre séjour.

## CARTE DU CIRCUIT



## EXIGENCES

Une expérience de camping est un atout, mais pas nécessaire.

Les randonnées sont modérées avec un sac à dos de jour léger, les activités peuvent convenir aux débutants et comprennent l'équipement de sécurité nécessaire

spectaculaire. De Haines, nous nous dirigerons vers la chaîne côtière en suivant la ligne de la Dalton Trail Nord. Il s'agit de l'une des rares routes terrestres vers le Klondike et d'une ancienne route commerciale pour les Tlingits de la côte. À Dalton Cache, nous traverserons une fois de plus la frontière internationale, en direction de Haines Junction et du parc de Kluane, dans le territoire du Yukon. Toute cette route est magnifique!

(Nuitée en camping)

#### JOUR 4: HAINES JUNCTION / KLUANE PARK

Haines Junction est la porte d'entrée du parc national de Kluane qui s'étend sur 220 000 kilomètres carrés de la chaîne côtière du nord, au sud-ouest de Haines Junction. Une randonnée d'une journée entière sur l'un des nombreux sentiers menant au mont Sheep offre des vues sur le lac Kluane, long de quatre-vingts kilomètres, et un aperçu de l'énorme paysage qui se cache au-delà des chaînes de montagnes. Si le temps et la météo le permettent, nous avons également la possibilité d'effectuer un vol optionnel au-dessus de l'intérieur du parc afin d'observer l'échelle incroyable des plus grandes montagnes du Canada et des plus grands champs de glace non polaires du monde.

(Nuitée en camping)

#### JOUR 5: HAINES JUNCTION / PARC KLUANE – PRÈS DE WHITEHORSE

Nous passerons la matinée à lever le camp et à faire une randonnée sur un autre sentier plus court dans le parc national de Kluane. Dans l'après-midi, nous reprendrons la célèbre route de l'Alaska en direction de l'est pour environ deux heures afin de retourner à Whitehorse. Après une brève pause dans la capitale, nous poursuivrons notre chemin sur la route du Klondike et nous nous arrêterons dans un endroit charmant pour la soirée. Nous installerons notre campement en route vers la destination du lendemain et profiterons d'une nuit tranquille autour d'un feu de camp dans un autre endroit magnifique.

(Nuitée en camping)

#### JOUR 6: PRÈS DE WHITEHORSE – PARC TOMBSTONE

Aujourd'hui, nous nous dirigeons vers le nord sur la route du Klondike jusqu'au début de la route de Dempster et nous ferons ensuite 75 km sur cette route de gravier pour atteindre le spectaculaire parc territorial de Tombstone. Cette autoroute de gravier est longue de 730 kilomètres et constitue la seule liaison routière du Canada vers l'océan Arctique. Le parc territorial de Tombstone se trouve au début de la vaste toundra arctique et est éclipsé par les spectaculaires pics de syénite qui donnent son nom au parc. Nous passerons la nuit à l'intérieur du parc dans cet endroit isolé et magnifique.

(Nuitée en camping)

#### JOUR 7: PARC TOMBSTONE – DAWSON CITY

Après la fermeture du camp, nous passerons la journée à faire de la randonnée sur des crêtes surplombant la vaste toundra, où de grands troupeaux de caribous migrent sur des centaines de kilomètres chaque année. Nous nous dirigerons ensuite vers Dawson City, la célèbre ville de la ruée vers l'or. Les gens continuent à chercher de l'or dans cette ville légendaire, située à l'endroit où la rivière Klondike rencontre le fleuve Yukon. Vous serez plongés dans l'histoire en marchant dans les rues de cette ville historique unique.

(Nuitée en camping)

#### JOUR 8: DAWSON CITY

Dawson City est une ville dynamique, pleine de vie et d'histoire. Nous y passerons une journée entière. L'un des moments forts sera la visite des criques Bonanza et Eldorado, où vous aurez la possibilité de visiter une mine d'or en activité. Plus tard, nous nous dirigerons vers le Midnight Dome, la montagne qui surplombe Dawson et la nature sauvage environnante. Vous aurez le temps aujourd'hui de vous promener dans cette ville de la ruée vers l'or, autrefois la plus grande ville à l'ouest de Winnipeg et au nord de Seattle. De nombreux bâtiments d'origine à fausse façade subsistent encore, et une grande variété de sites historiques et culturels sont facilement accessibles à pied.

(Nuitée en camping)

#### JOUR 9: DAWSON CITY – PRÈS DE GLENALLEN

Aujourd'hui, nous allons prendre la Top of the World Highway en Alaska. Cette route de gravier suit des crêtes à travers la haute toundra - l'une des plus belles et des plus spectaculaires routes de haute montagne d'Amérique du Nord. C'est une autre journée spectaculaire, alors préparez vos appareils photo! Nous passerons par les charmantes et excentriques villes nordiques de Chicken et Action Wade Camp, avant d'atteindre le bord du parc national de Denali.

(Nuitée en camping)



## JOUR 10: PRÈS DE GLENALLEN – PARC NATIONAL DENALI

Aujourd'hui, nous nous dirigeons vers l'ouest le long de la route de Denali. C'est l'une des routes les plus isolées de l'État, construite sur des eskers glaciaires à travers l'immense plaine glacière le long de la frontière du parc national de Denali. Il existe de nombreuses possibilités de courtes randonnées d'exploration. Si le temps le permet, nous pourrions faire un vol panoramique optionnel au-dessus de Denali, qui, avec ses 6193 mètres, est le plus haut sommet d'Amérique du Nord.

(Nuitée en camping)

## JOUR 11: PARC NATIONAL DENALI

Aujourd'hui, nous avons la possibilité de prendre une navette du parc national pour nous rendre dans l'un des paysages les plus pittoresques d'Amérique du Nord, ou d'explorer le parc à pied. Par beau temps, la route qui mène au parc offre des vues spectaculaires de Denali et la possibilité de voir des loups, des mouflons de Dall, des orignaux, des caribous et des grizzlis, ainsi que de nombreux renards, coyotes et aigles. C'est un classique de l'Alaska : la grande terre dans toute sa splendeur. Denali est célèbre dans le monde entier pour de très bonnes raisons et vous comprendrez pourquoi aujourd'hui.

(Nuitée en camping)

## JOUR 12: PARC NATIONAL DENALI - SEWARD

Aujourd'hui, nous nous dirigeons vers le sud le long de l'autoroute George Parks en traversant l'intérieur de l'Alaska jusqu'à Anchorage, où nous rejoignons l'autoroute Seward et suivons le spectaculaire Turnagain Arm. Cet endroit a été ainsi nommé par le capitaine Cook après une nouvelle tentative infructueuse de trouver le passage du Nord-Ouest. Ici, les marées, qui sont parmi les plus hautes du monde, attirent les bélugas en grand nombre. Nous nous rendrons à Portage avant de continuer le long de la péninsule de Kenai jusqu'à la ville de Seward.

(Nuitée en camping)

## JOUR 13: SEWARD

Ce matin, nous allons faire une randonnée dans la région de Seward. Nous avons de nombreuses possibilités car cette zone côtière ne manque pas de beauté! Nous pouvons choisir une autre randonnée plus courte dans l'après-midi, ou vous pouvez profiter de l'une des principales attractions de la région de Seward : le parc national des fjords de Kenai. Cette croisière optionnelle d'observation de la vie marine, d'une durée de six heures, vous emmène dans des eaux qui regorgent de phoques, d'otaries, de loutres de mer, ainsi que d'orques et de baleines à bosse. L'orignal et l'ours noir se promènent souvent le long des côtes, et au glacier Bear, la glace envoie des vagues massives lorsqu'elle plonge dans l'océan.

(Nuitée en camping)

## JOUR 14: SEWARD – ANCHORAGE

Aujourd'hui, nous allons remonter le bras Turnagain vers Anchorage. Le reste de la journée est libre et vous pouvez l'utiliser comme bon vous semble dans la plus grande ville d'Alaska. Visitez les lacs Hood et Spenard, où jusqu'à 800 hydravions décollent et atterrissent chaque jour. Le musée de l'aviation se trouve à proximité, un endroit idéal pour apprécier une partie importante de la vie en Alaska. Dans le centre-ville d'Anchorage, vous trouverez le musée d'histoire et d'art et, bien sûr, les incontournables centres commerciaux américains. Faites un tour dans les bars et les microbrasseries, qui offrent un fantastique assortiment de bières artisanales. C'est notre dernière soirée ensemble et ce sera une excellente occasion de partager un bon dîner ensemble.

(Nuitée en hôtel à Anchorage)

## JOUR 15: DÉPART DE ANCHORAGE

C'est maintenant la fin de votre voyage, voici votre chance de vous détendre ou faire quelques achats avant de rentrer à la maison. Ruby Range fournira un transfert à l'aéroport ou vers votre programme de connexion. (Fin des services)



### INCLUS

- Guide expert durant tout le voyage
- Transfert de/à l'aéroport
- 1 nuit d'hébergement en hôtel à Whitehorse
- 1 nuit d'hébergement en hôtel à Anchorage
- Transport routier
- Traversier Haines – Skagway
- Frais de camping
- Tente pour deux personnes et équipement de camping
- Tour historique de la ville de Dawson
- Frais d'entrée dans les Parc Nationaux
- Randonnée guidée dans le Parc Nationaux de Kluane
- Randonnée guidée dans le Parc Tombstone (Autoroute Dempster)
- Frais d'entrée au Casino Diamond Tooth Gerties
- Frais d'entrée au musée de Dawson City

### EN OPTION (\$\$ PAGE 6)

- Vol Parc Kluane
- Vol Parc Denali
- Autobus dans le Parc National de Denali
- Licence de pêche
- Train de la White Pass
- Croisière Kenai Fjords

### NON INCLUS

- Repas en hôtel
- Dépenses personnelles
- Matelas, Duvet
- Repas de Camping (appr. \$190.00 CAD par personne payable à Whitehorse)
- Pourboires

### POLITIQUE ENFANT

Âge minimum: 12 ans  
12-17 ans: 35% du tarif adulte régulier

### REMARQUE

Ce voyage est sous la forme d'une expédition et des changements d'itinéraires dus à la météo ou autres conditions sont possibles et laissés à la discrétion du guide.



## DÉPART DE ANCHORAGE



## LES POINTS FORTS DE L'ALASKA ET DU YUKON



## 15 JOURS EXCURSION GUIDÉE EN CAMPING EN ALASKA ET AU YUKON



NIVEAU: NOVICE

Ce voyage offre une expérience nordique étonnante et abordable! C'est une excursion extraordinaire de deux semaines à travers les paysages vastes et variés du Yukon et de l'Alaska, de la côte Pacifique à la toundra arctique. Nous empruntons des routes éloignées et profitons de feux de camp et d'une cuisine de camping raffinée au milieu de superbes réserves naturelles. Nous découvrirons des villes de la ruée vers l'or où l'esprit de l'époque est encore bien vivant. Plongez dans toute la magie et le mystère du pays du soleil de minuit et explorez tous les points forts du Yukon et de l'Alaska au cours de ce voyage de 15 jours en camping.

Nous avons une version de ce tour débutant à Whitehorse Yukon avec notre voyage Les Points Forts du Yukon et de l'Alaska.

## ITINÉRAIRE "LES POINTS FORTS DE L'ALASKA ET DU YUKON"

## JOUR 1: ARRIVÉE À ANCHORAGE

Bienvenue à Anchorage! Votre guide vous rencontrera à l'aéroport et vous offrira le transport jusqu'à votre hôtel. Dans la soirée, nous aurons une courte réunion pour rencontrer le reste de votre groupe et passer en revue les détails du voyage. (Nuitée en hôtel à Anchorage)

## JOUR 2: ANCHORAGE – SEWARD

Nous commençons notre voyage après le petit déjeuner aujourd'hui et nous aurons un peu de temps dans la plus grande ville d'Alaska. Visitez les lacs Hood et Spenard, où jusqu'à 800 hydravions décollent et atterrissent chaque jour. Le musée de l'aviation se trouve à proximité, un endroit idéal pour apprécier une partie importante de la vie en Alaska. Dans le centre-ville d'Anchorage, il y a le musée d'histoire et d'art et, bien sûr, les incontournables centres commerciaux américains. Nous nous dirigerons ensuite vers la belle ville côtière de Seward. (Nuitée en camping)

## JOUR 3: SEWARD

Ce matin, nous allons faire une randonnée dans la région de Seward. Nous avons de nombreuses possibilités car cette zone côtière ne manque pas de beauté! Nous pouvons choisir une autre randonnée plus courte dans l'après-midi, ou vous pouvez profiter de l'une des principales attractions de la région de Seward : le parc national des fjords de Kenai. Cette croisière optionnelle d'observation de la vie marine, d'une durée de six heures, vous emmène dans des eaux qui regorgent de phoques, d'otaries, de loutres de mer, ainsi que d'orques et de baleines à bosse. L'orignal et l'ours noir se promènent souvent le long des côtes, et au glacier Bear, la glace envoie des vagues massives lorsqu'elle plonge dans l'océan. (Nuitée en camping)



## DATES

16.06.-30.06.2024

14.07.-28.07.2024

11.08.-25.08.2024

## DURÉE DU CIRCUIT

15 jours / 14 nuits

## NOMBRES DE PARTICIPANTS

6 - 12 participants par expédition

## PRIX DE L'EXCURSION

Chambre/tente double: CAD 3,760.00

Chambre/tente simple: +CAD 495.00

Tous les tarifs par personne (plus GST)

VOUS VOULEZ PROLONGER  
VOTRE SÉJOUR?

Demandez nous nos tarifs préférentiels pour des nuits en hôtel avant ou après votre séjour.

## CARTE DU CIRCUIT



## EXIGENCES

Une expérience de camping est un atout, mais pas nécessaire.

Les randonnées sont modérées avec un sac à dos de jour léger, les activités peuvent convenir aux débutants et comprennent l'équipement de sécurité nécessaire

#### JOUR 4: SEWARD – PARC NATIONAL DENALI

Aujourd'hui, nous allons dire au revoir à Seward en remontant la route Seward par le pittoresque Turnagain Arm. Ici, les marées qui sont parmi les plus hautes du monde attirent les bélugas en grand nombre. Nous continuerons en passant par des chutes d'eau en cascade et des montagnes enneigées à travers Portage, avant de poursuivre vers la George Parks Highway et le parc national de Denali. Si le temps le permet, nous aurons peut-être la possibilité de faire un vol panoramique d'une heure au-dessus du Denali, qui, avec ses 6193 mètres, est le plus haut sommet d'Amérique du Nord. C'est une expérience incroyable et fortement recommandée.

(Nuitée en camping)



#### JOUR 5: PARC NATIONAL DENALI

Aujourd'hui, nous avons la possibilité de prendre une navette du parc national pour nous rendre dans l'un des paysages les plus pittoresques d'Amérique du Nord, ou d'explorer le parc à pied. Par beau temps, la route qui mène au parc offre des vues spectaculaires de Denali et la possibilité de voir des loups, des mouflons de Dall, des orignaux, des caribous et des grizzlis, ainsi que de nombreux renards, coyotes et aigles. C'est un classique de l'Alaska : la grande terre dans toute sa splendeur. Denali est célèbre dans le monde entier pour de très bonnes raisons et vous comprendrez pourquoi aujourd'hui.

(Nuitée en camping)



#### JOUR 6: PARC NATIONAL DENALI – PRÈS DE GLENALLEN


Bien que nous disions aujourd'hui adieu au parc national de Denali, les montagnes continueront à dominer le paysage lorsque nous remonterons l'autoroute de Denali. Cette route extraordinaire est construite sur des éskers glaciaires à travers la vaste plaine glaciaire le long de la frontière du parc. Nous sommes alors dans l'une des régions les plus reculées de l'État. Nous aurons de nombreuses possibilités de courtes randonnées d'exploration en cours de route. (Nuitée en camping)



#### JOUR 7: PRÈS DE GLENALLEN - DAWSON CITY

Aujourd'hui, nous allons traverser la haute toundra pour nous rendre au Canada, en suivant la route Top of the World et en franchissant le point de contrôle le plus élevé entre le Canada et les États-Unis à Little Gold Creek. Il s'agit d'une autre journée spectaculaire, alors préparez vos appareils photo! Nous traverserons les charmantes et excentriques villes nordiques de Chicken et Action Wade Camp. Au Canada, nous traverserons le fleuve Yukon jusqu'à Dawson City, où vous serez plongés dans l'histoire en marchant dans les rues de cette ville historique unique.

(Nuitée en camping)



#### JOUR 8: DAWSON CITY

Dawson City est une ville dynamique, pleine de vie et d'histoire. Nous y passerons une journée entière. L'un des moments forts sera la visite des criques Bonanza et Eldorado, où vous aurez la possibilité de visiter une mine d'or en activité. Plus tard, nous nous dirigerons vers le Midnight Dome, la montagne qui surplombe Dawson et la nature sauvage environnante. Vous aurez le temps aujourd'hui de vous promener dans cette ville de la ruée vers l'or, autrefois la plus grande ville à l'ouest de Winnipeg et au nord de Seattle. De nombreux bâtiments d'origine à fausse façade subsistent encore, et une grande variété de sites historiques et culturels sont facilement accessibles à pied.

(Nuitée en camping)



#### JOUR 9: DAWSON CITY - PARC TOMBSTONE

Un départ matinal nous emmène sur la route de la Dempster, au milieu des montagnes escarpées du parc territorial Tombstone. Cette route de gravier est longue de 730 kilomètres et constitue la seule liaison routière du Canada avec la côte arctique. Le parc territorial de Tombstone se trouve au début de la vaste toundra arctique et est éclipsé par les spectaculaires pics de syénite qui lui donnent son nom. C'est une région idéale pour la randonnée, et nous passerons la journée à explorer les crêtes surplombant la vaste toundra où de grands troupeaux de caribous migrent sur des centaines de kilomètres chaque année. (Nuitée en camping)



### JOUR 10: PARC TOMBSTONE – PRÈS DE WHITEHORSE

Nous levons le camp aujourd'hui et passons un peu de temps à profiter de la vue avant de nous diriger vers la capitale du Yukon sur la route du Klondike. Notre route sera ponctuée d'arrêts intéressants, comme les rapides Five Finger et les vieux relais routiers qui jalonnent le parcours. Nous établirons notre nouveau campement non loin de Whitehorse et profiterons d'une autre nuit tranquille autour du feu de camp dans un nouvel endroit magnifique.

(Nuitée en camping)

### JOUR 11: PRÈS DE WHITEHORSE – HAINES JUNCTION

Après un bon petit déjeuner, nous ferons une courte escale à Whitehorse, puis nous nous dirigerons vers Haines Junction. Nous ferons ensuite vers une randonnée sur l'un des nombreux sentiers du parc national de Kluane. Vous serez étonné par la beauté de cet endroit, les randonnées sont toutes spectaculaires. Nous installerons notre campement pour 2 nuits et prendrons un bon repas et une bonne nuit de sommeil avant l'aventure du lendemain.

(Nuitée en camping)

### JOUR 12: HAINES JUNCTION / PARC KLUANE

Haines Junction est la porte d'entrée du parc national de Kluane qui s'étend sur 220 000 kilomètres carrés de la chaîne côtière du nord, au sud-ouest de Haines Junction. Une randonnée d'une journée entière sur l'un des nombreux sentiers menant au mont Sheep offre des vues sur le lac Kluane, long de quatre-vingts kilomètres, et un aperçu de l'énorme paysage qui se cache au-delà des chaînes de montagnes. Si le temps et la météo le permettent, nous avons également la possibilité d'effectuer un vol optionnel au-dessus de l'intérieur du parc afin d'observer l'échelle incroyable des plus grandes montagnes du Canada et des plus grands champs de glace non polaires du monde.

(Nuitée en camping)

### JOUR 13: HAINES JUNCTION – SKAGWAY

Aujourd'hui, nous disons au revoir à Kluane et nous nous dirigeons vers le sud, vers la belle ville côtière de Haines, en Alaska. C'était l'une des rares routes terrestres vers le Klondike et une ancienne route commerciale pour les peuples Tlingit de la côte. À Dalton Cache, nous traverserons une fois de plus la frontière internationale. Toute cette région est spectaculaire! Après un court arrêt, nous embarquerons sur le traversier vers Skagway. Nous traverserons le fjord Lynn, où, avec un peu de chance, nous verrons des phoques, des baleines et des aigles à tête blanche. Skagway est devenue célèbre comme la porte d'entrée du Klondike pendant la ruée vers l'or de 1898, et son caractère de ville en plein essor a été soigneusement restauré et maintenu. Vous aurez le temps d'explorer la ville ou de faire une petite randonnée avant de monter une dernière fois le campement pour la nuit.

(Nuitée en camping)

### JOUR 14: SKAGWAY – WHITEHORSE

Cette petite ville conserve encore sa saveur de l'époque de la ruée vers l'or, et nous aurons le temps d'explorer les environs à pied et de parcourir un sentier côtier avant d'entamer notre voyage vers le nord jusqu'à la capitale du Yukon, Whitehorse. Notre route nous emmène dans la chaîne côtière du Pacifique, par le col White, dans des paysages magnifiques. Nous nous arrêterons à Carcross pour une pause afin de siroter un café local et de nous imprégner de la vue sur les montagnes. Nous ferons également une courte randonnée dans le plus petit désert du monde et enfin, nous verrons les couleurs extraordinaires du lac Emeraude. (Nuitée à l'hôtel à Whitehorse)

### JOUR 15: DÉPART DE WHITEHORSE

C'est maintenant la fin de votre voyage, voici votre chance de vous détendre ou faire quelques achats avant de rentrer à la maison. Ruby Range fournira un transfert à l'aéroport ou vers votre programme de connexion. (Fin des services)



#### INCLUS

- Guide expert durant tout le voyage
- Transfert de/à l'aéroport
- 1 nuit d'hébergement en hôtel à Whitehorse
- 1 nuit d'hébergement en hôtel à Anchorage
- Transport routier
- Traversier Haines – Skagway
- Frais de camping
- Tente pour deux personnes et équipement de camping
- Tour historique de la ville de Dawson
- Frais d'entrée dans les Parc Nationaux
- Randonnée guidée dans le Parc Nationaux de Kluane
- Randonnée guidée dans le Parc Tombstone (Autoroute Dempster)
- Frais d'entrée au Casino Diamond Tooth Gerties
- Frais d'entrée au musée de Dawson City

#### EN OPTION (\$\$ PAGE 6)

- Vol Parc Kluane
- Vol Parc Denali
- Autobus dans le Parc National de Denali
- Licence de pêche
- Train de la White Pass
- Croisière Kenai Fjords

#### NON INCLUS

- Repas en hôtel
- Dépenses personnelles
- Matelas, Duvet
- Repas de Camping (appr. \$190.00 CAD par personne payable à Anchorage)
- Pourboires

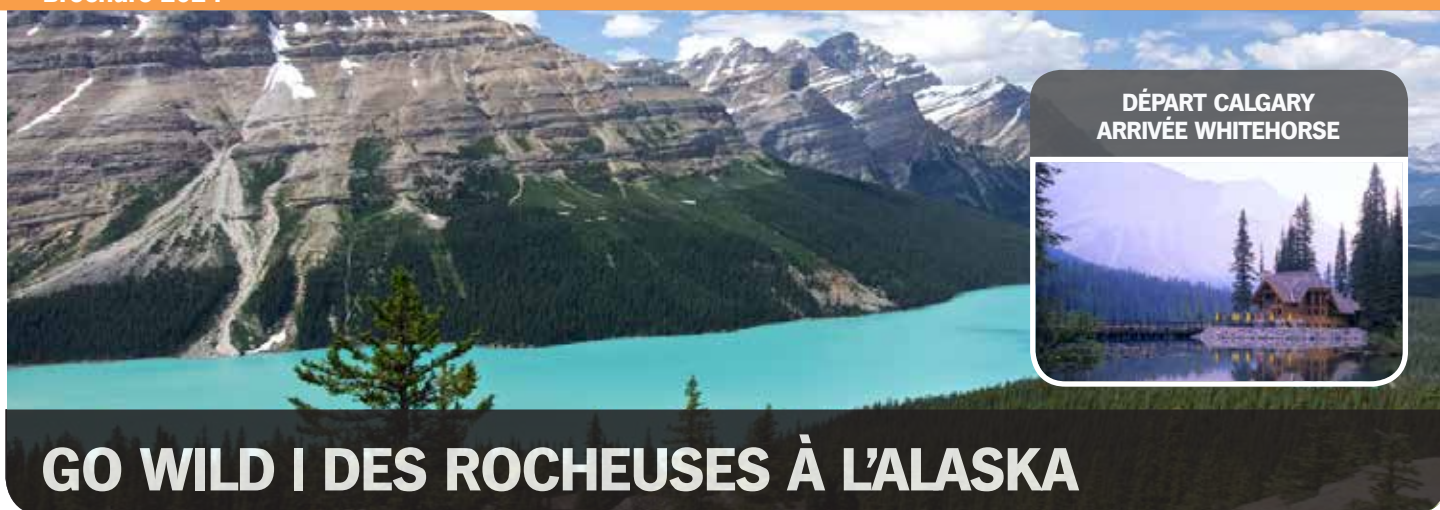
#### POLITIQUE ENFANT

Âge minimum: 12 ans  
12-17 ans: 35% du tarif adulte régulier

#### REMARQUE

Ce voyage est sous la forme d'une expédition et des changements d'itinéraires dus à la météo ou autres conditions sont possibles et laissés à la discrétion du guide.





DÉPART CALGARY  
ARRIVÉE WHITEHORSE

# GO WILD I DES ROCHEUSES À L'ALASKA



22 JOURS DE VOYAGE EN CAMPING GUIDÉS EN ALBERTA, AU YUKON ET EN ALASKA



NIVEAU: NOVICE

Une nature sauvage, accidentée et d'une beauté spectaculaire, que peut-on attendre d'autre d'un circuit qui promet le meilleur de l'Ouest Canadien? C'est un voyage de vingt-deux jours à travers les montagnes et la toundra des Rocheuses canadiennes, la côte de l'Alaska et le vaste intérieur du Yukon. Nous visiterons des champs de glace spectaculaires, la toundra alpine, des chutes d'eau en cascade et des forêts tranquilles. Nous ferons de la randonnée pédestre jusqu'aux cols de montagne, nous descendrons en radeau pneumatique des rivières palpitantes, nous nous laisserons aller comme en 1898 dans la ville historique de Dawson et nous partagerons des feux de camp dans des emplacements naturels et tranquilles. Nos guides chevronnés vous emmèneront en fourgonnette le long de routes imprégnées d'histoire, de traditions indigènes vibrantes et de légendes saisissantes sur les frontières.

Nous vous ferons découvrir les grands parcs nationaux du Canada, dont Banff, Yoho, Jasper et Kluane, et nous irons jusqu'à la limite nord de la toundra arctique. C'est l'excursion en camionnette par excellence. Joignez-vous à nous!

## ITINÉRAIRE "GO WILD I DES ROCHEUSES À L'ALASKA"

### JOUR 1: ARRIVÉE À CALGARY

Bienvenue! De l'aéroport, vous pouvez prendre la navette jusqu'à votre hôtel, où votre guide vous accueillera. Le soir, nous dînerons ensemble et ferons une brève orientation. (Nuitée en hôtel à Calgary)

### JOUR 2: CALGARY - PARC NATIONAL BANFF

C'est parti pour le premier et le plus emblématique des Parcs Nationaux du Canada. Nous nous rendons à Banff, où nous prendrons un emplacement de camping dans l'un des terrains boisés du parc, qui sont dotés de douches chaudes. Puis, il sera temps de faire une randonnée de deux à trois heures sur l'un des nombreux sentiers en montagne qui longent le lac Minnewanka. (Nuitée en camping)

### JOUR 3: PARC NATIONAL BANFF

Nous avons une journée entière aujourd'hui pour monter en altitude dans les spectaculaires prairies alpines, lacs et crêtes de Banff. Plusieurs options sont possibles, selon les intérêts et les aptitudes du groupe. En soirée, nous aurons le temps de visiter la ville de Banff pour faire des achats et profiter des commodités, ou simplement pour passer une soirée tranquille autour du feu de camp. (Nuitée en camping)



### DATES

23.06.-14.07.2024 \*A  
14.07.-04.08.2024 \*F  
04.08.-25.08.2024 \*A  
25.08.-15.09.2024 \*F

\*A bilingue - Anglais/Allemand  
\*F bilingue - Anglais/Français

### DURÉE DU CIRCUIT

22 jours / 21 nuit

### NOMBRES DE PARTICIPANTS

3 - 12 participants par expédition

### PRIX DE L'EXCURSION

Chambre/tente double: CAD 4,575.00  
Chambre/tente simple: +CAD 525.00  
Tous les tarifs par personne (plus GST)

### VOUS VOULEZ PROLONGER VOTRE SÉJOUR?

Demandez nous nos tarifs préférentiels pour des nuits en hôtel avant ou après votre séjour.

### CARTE DU CIRCUIT



### EXIGENCES

Une expérience en camping est un atout mais pas nécessaire.

Des randonnées modérées avec un sac de jour léger, les activités conviennent aux débutants et comprennent l'équipement et le matériel de sécurité nécessaires.



#### JOUR 4: PARC NATIONAL BANFF - PARC NATIONAL YOHO

Aujourd'hui, nous allons remballer notre campement et reprendre la route. Notre premier arrêt est Lac Louise, la vue originale de carte postale des Rocheuses canadiennes. Nous suggérons de faire une courte mais abrupte montée de 7,5 km jusqu'à un point de vue, avec la possibilité d'explorer plus loin vers le sommet. De là, il y a un court trajet en fourgonnette vers l'ouest jusqu'au parc national Yoho, avec des arrêts aux chutes Takakkaw, au tunnel en spirale et à d'autres attractions. (Nuitée en camping)



#### JOUR 5: PARC NATIONAL YOHO

Nous avons aujourd'hui la possibilité de faire une descente en radeau pneumatique sur la rivière Kicking Horse. Cela signifie une excursion dans la ville de Golden, en Colombie-Britannique. Si vous n'avez pas envie de passer une journée sur la rivière, nous avons une variété d'autres options. L'une est un circuit de 18 km à travers deux cols alpins jusqu'à 2180m, avec des vues spectaculaires du lac Emerald. (Nuitée en camping)

#### JOUR 6: PARC NATIONAL YOHO - PARC NATIONAL JASPER

Nous nous dirigeons aujourd'hui vers la route des Champs de glace, en suivant la ligne de partage des eaux et en passant par des chutes de glace en cascade. Nous nous arrêterons à des endroits comme le lac Peyto et le sommet Bow, et au centre de découverte des champs de glace Columbia. Nous observerons le glacier de la Saskatchewan d'en haut, après avoir parcouru 2,5 km jusqu'à une crête venteuse perchée à 2260 m. Nous nous dirigerons ensuite vers Jasper, où nous passerons deux nuits dans un camping confortable avec douches chaudes. (Nuitée en camping)



#### JOUR 7: PARC NATIONAL JASPER

Il y a beaucoup de choses à faire à Jasper, notamment de la baignade et un pique-nique au lac Pyramid, du vélo de montagne, des randonnées dans les sentiers, du canotage et plus encore. Nous pouvons aussi faire une excursion jusqu'au lac Maligne sur une boucle de huit kilomètres dans les collines au-dessus de la limite des arbres, avec la possibilité de continuer jusqu'à un sommet à 2790 m, avec une vue sur ce lac magnifique de couleur sardine. (Nuitée en camping)



#### JOUR 8: PARC NATIONAL JASPER - CALGARY

Nous redescendrons sur la promenade des Champs de glace, cette fois en profitant de l'occasion pour visiter les spectaculaires chutes Athabasca et faire une randonnée de onze kilomètres jusqu'au col Wilcox, à 2375 m d'altitude, pour profiter d'une vue imprenable sur les champs de glace Columbia (gain d'altitude de 335 m). Après le déjeuner, nous retournerons à Calgary. (Nuitée en hôtel à Calgary)

#### JOUR 9: CALGARY - WHITEHORSE

Vous prendrez aujourd'hui un vol direct de Calgary à Whitehorse, capitale du Territoire du Yukon. Ruby Range Adventure vous y retrouvera avec un nouvel équipement, une nouvelle camionnette et un nouveau guide. (Nuitée en hôtel à Whitehorse)

#### JOUR 10: WHITEHORSE - DEMPSTER HIGHWAY

Après le petit déjeuner, nous remonterons la route du Klondike pour atteindre la route Dempster. Cette route de gravier de 730 km est la route la plus septentrionale du Canada, reliant l'intérieur du territoire du Yukon à la communauté arctique d'Inuvik. Nous nous rendons jusqu'au parc territorial de Tombstone, le point culminant de cette route, et nous camperons dans un magnifique terrain de camping à l'intérieur du parc. (Nuitée en camping)



#### JOUR 11: PARC TERRITORIAL TOMBSTONE

Le parc territorial Tombstone est situé à seulement 285 km au sud du cercle arctique, au bord d'une vaste étendue de toundra vallonnée qui abrite la grande harde de caribous Porcupine. Nous passerons la journée à explorer les pentes et les crêtes des montagnes ici, où le vaste paysage offre des vues à couper le souffle, puis nous camperons de nouveau pour la soirée au terrain de camping du parc, en profitant des feux de camp et des programmes d'interprétation offerts par les gardes forestiers locaux. (Nuitée en camping)



#### JOUR 12: ROUTE DEMPSTER - DAWSON CITY

Nous allons encore une fois nous diriger vers le sud aujourd'hui pour un vrai changement de décor. Dawson City est la légendaire ville-champignon au centre de la ruée vers l'or du Klondike. L'histoire est très vivante ici, et bon nombre des édifices de la ruée vers l'or avec leur fausse façade sont préservés et restaurés. La ville est un lieu historique national, et il y a une variété d'expositions, de promenades d'interprétation et d'attractions à explorer - après une douche chaude et un bon repas, bien sûr. Une soirée au casino Diamond Tooth Gertie's, avec ses tables de poker et ses danseuses de cancan, clôturera notre journée. (Nuitée en camping)

#### JOUR 13: DAWSON CITY

Aujourd'hui, nous passerons toute la journée à Dawson. Nous aurons le temps de nous rendre au cœur des célèbres champs aurifères pour une visite d'interprétation d'une mine d'or en exploitation et pour un aperçu de l'histoire minière de la région. Vous aurez même l'occasion de chercher de l'or. Le reste de la journée vous donne le temps de visiter des sites à Dawson, notamment les cabines Jack London et Robert Service,

le musée de Dawson City et, bien sûr, une promenade en fourgonnette jusqu'au Midnight Dome, derrière la ville, pour un panorama qui s'étend des champs aurifères au grand fleuve Yukon et aux monts Ogilvie. (Nuitée en camping)

## JOUR 14: DAWSON CITY - AUTOROUTE TOP OF THE WORLD

De Dawson, nous nous dirigeons aujourd'hui vers l'ouest en passant par la route Top of the World en Alaska. Cette extraordinaire route de gravier suit des crêtes de montagne à travers une toundra sauvage et vaste, ponctuée par seulement quelques villes nordiques colorées, Chicken et Jack Wade. Conduire cette route est une expérience de l'ampleur de cet immense paysage. (Nuitée en camping)

## JOUR 15: ROUTE TOP OF THE WORLD - HAINES JUNCTION

Aujourd'hui, nous retournons au Canada, où nous passerons les spectaculaires chaînes de montagnes Kluane et la rive du lac Kluane. Nous nous arrêterons au centre d'accueil du mont Sheep, dans le Parc National Kluane, où, avec un peu de chance, nous pourrions observer les mouflons de Dall sauvages qui se nourrissent sur les pentes de montagnes. Nous aurons également la chance de faire un vol optionnel pour explorer du haut des airs les champs de glace. Le parc renferme une grande partie des plus grands champs de glace non polaires du monde et abrite la plus haute montagne du Canada, le mont Logan, à près de 6 000 mètres. Il s'agit d'une occasion inoubliable et fortement recommandée. Nous établirons notre base près de la ville de Haines Junction, à la limite du parc, ce qui nous permettra d'explorer davantage cette remarquable région. (Nuitée en camping)

## JOUR 16 - 17: PARC NATIONAL KLUANE

Nous passerons deux jours à Haines Junction, ce qui nous donne une variété d'options, selon la météo, y compris plus de possibilités pour un vol d'observation des glaciers si la météo ne le permettait pas le 15e jour. Nous pouvons faire une randonnée dans l'une des hautes vallées alpines du parc pour jeter un coup d'œil plus loin dans les montagnes et avoir la chance d'apercevoir des mouflons de Dall et des grizzlis. Une variété de sentiers plus courts sont disponibles, selon le niveau, l'intérêt du groupe et la température. (Nuitée en camping)

## JOUR 18 : HAINES JUNCTION - MILLION DOLLAR FALLS

Aujourd'hui est un moment très attendu par la plupart des visiteurs. Nous nous dirigerons vers le sud dans la chaîne côtière jusqu'au cours supérieur de la rivière Tatshenshini, où nous nous joindrons à une excursion guidée de rafting sur cette rivière d'eau vive. Nous passerons la nuit au terrain de camping de Million Dollar Falls. Comme le nom l'indique, il y a une vue inestimable à une courte distance de marche du campement. (Nuitée en camping)

## JOUR 19: MILLION DOLLAR FALLS - HAINES

Nous nous dirigerons plus au sud aujourd'hui, traversant l'Alaska par le paysage alpin du col Chilkat et descendant vers la ville côtière de Haines. Il s'agit d'un sanctuaire faunique où des milliers de saumons migrent dans les cours d'eau, attirant aigles et ours pour des occasions d'observation extraordinaires. Nous aurons un peu de temps pour faire des achats et explorer la ville. Haines est un centre important pour la culture Tlingit, et nous aurons la chance d'admirer des sculptures locales. (Nuitée en camping)

## JOUR 20: HAINES - SKAGWAY

Nous allons remonter le canal Lynn aujourd'hui jusqu'à la ville de Skagway. Le trajet en traversier est spectaculaire, car il nous fait visiter un fjord montagneux où, si nous sommes chanceux, nous pouvons voir des phoques, des baleines ou des ours bruns de l'Alaska le long de la rive. Comme Dawson City, Skagway est un morceau de l'histoire de la ruée vers l'or qui a été préservé. Nous aurons tout le temps d'explorer la ville et ses attractions, qui vont des agréables randonnées en bord de mer et en forêt aux sites historiques, musées et saloons. (Nuitée en camping)

## JOUR 21: SKAGWAY - WHITEHORSE

Aujourd'hui, vous avez le temps de faire un tour optionnel sur la ligne ferroviaire à voie étroite de la White Pass and Yukon Route, qui longe les flancs de montagnes en direction de la ville de Carcross. Nous traverserons de nouveau la frontière, en passant par une grande variété d'écorégions, y compris ce qui pourrait être le plus petit et le plus improbable désert du monde. Une chambre d'hôtel et un dîner de fête vous attendent à la fin de la journée. (Nuitée en hôtel à Whitehorse)

## JOUR 22: DÉPART DE WHITEHORSE

C'est maintenant la fin de votre voyage, voici votre chance de vous détendre ou faire quelques achats avant de rentrer à la maison. Ruby Range fournira un transfert à l'aéroport ou vers votre programme de connexion. (Fin des services)



### INCLUS

- 22 jours / 21 nuit de voyage de Calgary à Whitehorse
- Vol régulier de Calgary à Whitehorse
- Navette d'aéroport à Calgary et Whitehorse
- Conseils d'experts sur l'ensemble du voyage
- 2 nuits d'hôtel à Calgary
- 2 nuits d'hôtel à Whitehorse
- Tentes 2 personnes (17 nuits)
- Frais de camping
- Matériel de camping (sauf matelas et sac de couchage)
- Transport terrestre
- Excursion d'une journée de rafting (rivière Tatshenshini)
- Traversier de Haines à Skagway
- Visite historique de Dawson City et Orpaillage
- Prix d'entrée Diamond Tooth Gerties
- Droit d'entrée du musée de Dawson City
- Droits d'entrée dans les parcs nationaux

### NON INCLUS

- Équipement personnel/extras
- Repas à l'hôtel (jours 1, 8, 9, 21)
- Repas de camping, env. \$280.00 CAD par personne (\$140.00 CAD payable à Banff et \$140.00 CAD payable à Whitehorse)
- Boissons alcoolisées
- Matelas, sac de couchage
- Pourboires

### POLITIQUE ENFANT

Âge minimum: 7 ans; Pas de rabais

### REMARQUE

Ce voyage est sous la forme d'une expédition et des changements d'itinéraires dus à la météo ou autres conditions sont possibles et laissés à la discrétion du guide.



DEPART WHITEHORSE



## DÉCOUVERTE DU YUKON & DES TERRITOIRES DU NORD-OUEST



**15 JOURS CIRCUIT TOURISTIQUE GUIDÉ AU YUKON EN ALASKA ET AUX TNO  
DE WHITEHORSE, YUKON À YELLOWKNIFE**



Découvrez l'extraordinaire Nord du Canada ; empruntez les routes panoramiques qui retracent les anciens chemins des échanges commerciaux et les sentiers historiques de la ruée vers l'or. Explorez la spectaculaire route des chutes d'eau des Territoires du Nord-Ouest et conduisez à travers des paysages vierges et sauvages. Vous serez entouré par une nature incroyable et, avec un peu de chance, vous verrez des animaux sauvages tout au long de votre voyage. C'est le circuit idéal pour vivre une véritable aventure nordique au Canada!

### ITINÉRAIRE "DÉCOUVERTE DU YUKON & DES TERRITOIRES DU NORD-OUEST"

#### JOUR 1: ARRIVÉE À WHITEHORSE

Bienvenue au Canada dans le territoire du Yukon! Votre guide vous accueillera à l'aéroport et vous offrira le transport jusqu'à votre hôtel où vous rencontrerez vos compagnons de voyage. Votre guide répondra à toutes vos questions au cours d'une brève orientation. Ensuite, vous aurez le temps d'explorer la ville de Whitehorse ou de faire une promenade le long du majestueux fleuve Yukon. Le soir, nous nous retrouvons pour un dîner de bienvenue.  
(Nuitée à l'hôtel à Whitehorse)

#### JOUR 2: WHITEHORSE - SKAGWAY

Depuis Whitehorse, une excursion d'une journée nous conduit sur la Klondike Highway Sud jusqu'à la ville historique de Skagway, en Alaska. Sur notre chemin, nous traverserons une merveilleuse variété d'écorégions et de paysages alpins, en franchissant la ligne de partage des eaux. Vous verrez les couleurs extraordinaires du lac Émeraude (également appelé localement lac Arc-en-ciel), le pittoresque village de Carcross, le célèbre col White et la côte du Pacifique. Nous nous arrêterons également pour voir le plus petit désert du monde! Pour un panorama encore plus époustoufflant, nous vous recommandons vivement de prendre l'historique chemin de fer de la White Pass and Yukon Route (en option). C'est sans aucun doute l'une des meilleures promenades en train panoramique que vous aurez jamais faites! Le soir, nous serons de retour à Whitehorse, où nous pourrions déguster un dîner ensemble.  
(Nuitée à l'hôtel à Whitehorse)

#### JOUR 3: WHITEHORSE - WATSON LAKE

Après le petit-déjeuner, nous aurons un peu plus de temps pour explorer la capitale. Nous visiterons notamment le célèbre S.S. Klondike (un bateau à aubes restauré de l'époque de la ruée vers l'or du Yukon), ou l'un des nombreux sites historiques. Cette journée permettra de se rapprocher de l'histoire de la ruée vers l'or. Notre aventure débutera dans l'après-midi, lorsque nous nous dirigerons vers Yellowknife. Notre voyage commence sur la populaire route de l'Alaska, en passant par Marsh Lake, Teslin et par le pont de



#### DATES

09.06.-23.06.2024  
07.07.-21.07.2024  
04.08.-18.08.2024

#### DURÉE DU CIRCUIT

15 jours / 14 nuits

#### NOMBRES DE PARTICIPANTS

6 - 12 participants par expédition (Maxivan)

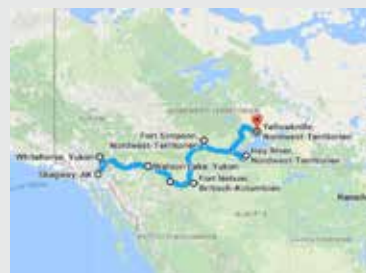
#### PRIX DE L'EXCURSION

Chambre double: CAD 4,710.00  
Chambre simple: +CAD 2,195.00  
Chambre triple: CAD 4,355.00  
Tous les tarifs par personne (plus GST)

#### VOUS VOULEZ PROLONGER VOTRE SÉJOUR?

Demandez nous nos tarifs préférentiels pour des nuits en hôtel avant ou après votre séjour.

#### CARTE DU CIRCUIT





la baie de Nisutlin, le plus long pont de la route. Alors que nous roulons, vous pourrez apprécier les beaux paysages et vous apprendrez également de nombreux faits intéressants sur la grande construction de la route de l'ALCAN. Nous arriverons à Watson Lake dans la soirée. Nous aurons l'occasion d'y visiter le Northern Lights Space and Science Center, où nous pourrions assister à un étonnant spectacle d'aurores boréales. (Nuitée à l'hôtel à Watson Lake)



## JOUR 4: PARC PROVINCIAL DE MUNCHO LAKE, BC

Watson Lake abrite la célèbre Sign Post Forest, qui compte actuellement plus de 72 000 panneaux provenant du monde entier. Peut-être avez-vous un panneau avec vous et souhaitez-vous l'ajouter à la collection pour faire partie de cette tradition. Notre voyage se poursuit et nous atteindrons le cœur du Canada, les fabuleuses montagnes Rocheuses. Ce paysage emblématique est vraiment impressionnant et en plus, nous aurons une bonne chance de voir plus d'animaux sauvages car nous sommes au cœur du parc national Muskwa-Kechika. Le soir, si le groupe le souhaite, nous pourrions nous détendre dans les populaires sources thermales de Liard (en option).

(Nuitée à l'hôtel au Lac Muncho)



## JOUR 5: PARC PROVINCIAL DE MUNCHO LAKE, BC

C'est une journée parfaite pour profiter de toutes les possibilités de plein air et des magnifiques environs. Nous ferons des randonnées dans le magnifique Parc Provincial et, si vous le souhaitez, vous pourrez pagayer en canoë sur le Lac Muncho. Il s'agit d'un endroit idéal pour rassembler votre énergie, vous reposer et interioriser le moment.

(Nuitée à l'hôtel à Muncho Lake)

## JOUR 6: FORT NELSON, BC

Le voyage d'aujourd'hui nous amène à Fort Nelson. Cette petite ville était autrefois célèbre pour la traite des peaux, mais aujourd'hui, sa principale industrie est le bois et le gaz. Sur notre route de la journée, il est presque impossible de ne pas voir d'animaux. Dans la région reculée du nord-est de la Colombie-Britannique, on peut trouver des chèvres de montagne, des bisons, des élan, des caribous, des orignaux, des loups, des coyotes, des renards, des lynx, des ours noirs et des ours bruns. Cette journée nous donnera l'occasion de prendre de nombreuses photos incroyables.

(Nuitée à l'hôtel à Fort Nelson)



## JOUR 7: FORT SIMPSON, TNO

Dans la matinée, nous reprendrons la route et quitterons Fort Nelson par l'autoroute Liard en direction du nord. Quelque soient les conditions météorologiques que nous rencontrerons, cette section est très impressionnante avec ses vues panoramiques sur les montagnes Nahanni et la rivière Liard, en particulier dans le Parc Territorial de Blackstone. Nous sommes maintenant dans les Territoires du Nord-Ouest. Nous passerons par Fort Liard, une ville de maisons en rangée qui se trouve dans l'une des plus anciennes régions peuplées du nord. Ils produisent d'impressionnants paniers en écorce de bouleau faits à la main, décorés d'ornements traditionnels des Premières Nations Dénées. La ville suivante, qui compte 1 200 habitants, est Fort Simpson, située au confluent de la Rivière Liard et du fleuve Mackenzie. Elle constitue le principal centre d'excursions du Parc National Nahanni. Une fois arrivés, nous pourrions nous rendre au centre des visiteurs pour recueillir quelques informations intéressantes sur le parc et voir la variété des excursions qu'il propose. Comme ces visites peuvent être fortement influencées par la température, nous resterons 3 jours à Fort Simpson. (Nuitée à l'hôtel à Fort Simpson)



## JOUR 8 - 9: FORT SIMPSON

Pendant l'une des journées à Fort Simpson, nous vous recommandons vivement de prendre un vol touristique à bord d'un petit avion de brousse au-dessus du Parc National Nahanni. Vous avez la possibilité de survoler et d'atterrir à proximité des chutes de Virginia, une expérience à couper le souffle! Le second jour, nous pouvons explorer Fort Simpson et si quelqu'un préfère plus d'aventures, il existe de nombreuses options. Vous pouvez par exemple faire une promenade en bateau à moteur sur le fleuve Mackenzie, pagayer sur la Nahanni Sud, la rivière Flat, ou faire une randonnée sur l'un des nombreux et magnifiques sentiers. Cette région, avec ses montagnes et ses canyons sans fin, nous offrira des vues spectaculaires.

(Nuitée à l'hôtel à Fort Simpson)



## JOUR 10: HAY RIVER

Après le petit-déjeuner, nous reprendrons la route en direction de Hay River, où nous visiterons de nombreux sites naturels magnifiques. Un arrêt au Parc Territorial de Sambaa Deh est de mise pour tous les visiteurs des TNO, nous ferons une courte randonnée pour se délecter des vues des chutes de Sambaa Deh et Coral avant de continuer notre route. Nous ferons un autre arrêt pour regarder de plus près les chutes de Lady Evelyn et les chutes de McNallie Creek. Ce sont les endroits parfaits pour profiter d'un bon pique-nique avec une vue magnifique. Nous atteindrons ces chutes pittoresques et un canyon profond en suivant un court sentier de randonnée. Hay River est le point de départ de nombreuses excursions vers le Grand lac des Esclaves. De plus, Hay River est aussi très populaire pour l'émission télévisée "Ice Pilots" et il y a de fortes chances de voir l'une des célèbres machines "Buffalo Air".

(Nuitée à l'hôtel à Hay River)



**JOUR 11: HAY RIVER**

Aujourd'hui, nous nous rendons au Parc Territorial de Twin Falls Gorge et profiterons de la randonnée de 2 km entre Alexandra et les chutes Louise. Ces chutes uniques ont creusé leur chemin dans un rocher vieux de 400 millions d'années et font la fierté des Premières Nations Dénées. Elles s'appellent les chutes Alexandra : "Hatto deh Naill", qui signifie "lieu saint de la force". Avec un peu de chance, nous aurons la chance de rencontrer à nouveau des animaux sauvages ; des ours, des lynx, des renards, des loups et peut-être des élans.

(Nuitée à l'hôtel à Hay River)

**JOUR 12: FORT PROVIDENCE**

Pendant la première partie de la journée, nous ferons une petite promenade en bateau de pêche sur le Grand lac des Esclaves. Plus tard dans l'après-midi, nous nous rendons à Fort Providence. Les nuits sont très longues, mais nous essaierons de rester éveillés un moment car nous aurons peut-être la chance de voir les aurores boréales!

(Nuitée à l'hôtel à Fort Providence)

**JOUR 13: ROUTE VERS YELLOWKNIFE**

La route vers Yellowknife nous mènera à travers le sanctuaire de bisons de Mackenzie. Dans cette région, nous devons être attentifs car il y a de fortes chances de voir des animaux sauvages sur le bord de la route. Entre-temps, nous ferons une belle pause pique-nique au lac Chan, un endroit magnifique pour se reposer et profiter de la vue. Yellowknife n'est pas seulement la capitale des Territoires du Nord-Ouest, elle est aussi connue comme la capitale du diamant. Cette petite ville, qui possède tous les avantages d'une capitale, compte 90 nations différentes et donc, une atmosphère vraiment unique. Yellowknife a été créée en raison de la richesse de l'exploitation minière de l'or, mais elle prospère aujourd'hui grâce à l'industrie du diamant. Cette ville offre beaucoup de choses à voir et encore plus à faire. Il y en a pour tous les goûts : canoë, randonnée, pêche, natation, golf ou visites de sites culturels intéressants. Parmi les sites que nous visiterons figurent le centre culturel du Prince de Galles et l'igloo du Parlement.

(Nuitée à l'hôtel à Yellowknife)

**JOUR 14: YELLOWKNIFE**

Aujourd'hui, nous nous rendons sur la piste Ingraham où nous visiterons les chutes Cameron, les dernières chutes d'eau de notre voyage. Plus tard, nous verrons le Lac Prelude, qui offre de nombreuses activités comme des excursions en bateau, du canoë ou des randonnées. C'est un arrêt idéal pour un bon pique-nique. La piste d'Ingraham est très populaire, surtout en hiver, car elle est le point de départ de la célèbre émission de télévision "Ice Road Truckers". Le soir, nous sommes de retour à Yellowknife pour savourer un délicieux dîner ensemble et faire le point sur ces dernières belles journées.

(Nuitée à l'hôtel à Yellowknife)

**JOUR 15: DÉPART YELLOWKNIFE**

Il y a de fortes chances qu'il y ait encore beaucoup de choses à faire et à voir à Yellowknife, et le dernier jour de votre voyage vous offre une dernière opportunité de vous y rendre. Ruby Range assurera votre transport jusqu'à l'aéroport ou jusqu'à un programme de correspondance.

(Fin des services)

**INCLUS**

- 15 jours de voyage de Whitehorse à Yellowknife
- L'ensemble de la visite guidée et interprétée
- 14 nuits d'hébergement en chambres doubles de classe moyenne supérieure
- Maxi Van climatisé (capacité 15 places)
- Droits d'entrée dans les parcs nationaux
- Excursion d'une journée à Skagway
- Tour en bateau de 2 heures sur le Grand lac des Esclaves à Hay River
- 2 Repas (Accueil & Dîner d'adieu)
- 3 pique-niques
- Transferts d'aéroport à Whitehorse et Yellowknife

**NON INCLUS**

- Autres repas non mentionnés dans les inclusions
- Excursions facultatives
- Extras personnels
- Pourboires

**POLITIQUE ENFANT**

Âge minimal: 7 ans  
 7-11 ans: 50% du tarif adulte régulier  
 12-17 ans: 25% du tarif adulte régulier

**REMARQUE**

Ce voyage est sous la forme d'une expédition et des changements d'itinéraires dus à la météo ou autres conditions sont possibles et laissés à la discrétion du guide.



DEPART YELLOWKNIFE



## DÉCOUVERTE DES TERRITOIRES DU NORD-OUEST ET DU YUKON



**15 JOURS CIRCUIT TOURISTIQUE GUIDÉ AUX TNO, YUKON ET EN ALASKA**  
DE YELLOWKNIFE, TNO À WHITEHORSE, YUKON



Découvrez l'extraordinaire Nord du Canada ; empruntez les routes panoramiques qui retracent les anciens chemins des échanges commerciaux et les sentiers historiques de la ruée vers l'or. Explorez la spectaculaire route des chutes d'eau des Territoires du Nord-Ouest et conduisez à travers des paysages vierges et sauvages. Vous serez entouré par une nature incroyable et, avec un peu de chance, vous verrez des animaux sauvages tout au long de votre voyage. C'est le circuit idéal pour vivre une véritable aventure nordique au Canada!

### ITINÉRAIRE "DÉCOUVERTE DES TERRITOIRES DU NORD-OUEST ET DU YUKON"

#### JOUR 1: ARRIVÉE À YELLOWKNIFE

Bienvenue dans le Territoire du Nord-Ouest du Canada! Votre guide vous accueillera à l'aéroport et vous offrira le transport jusqu'à votre hôtel, où vous rencontrerez vos compagnons de voyage. Vous participerez à une brève rencontre d'orientation et, par la suite, vous aurez le temps d'explorer la ville de Yellowknife, qui se trouve juste à côté du Grand lac des Esclaves.  
(Nuitée à l'hôtel à Yellowknife)

#### JOUR 2: YELLOWKNIFE

Notre premier jour nous amènera sur la piste d'Ingraham où nous visiterons les chutes Cameron, les premières chutes d'eau de notre voyage. Plus tard, nous verrons le Lac Prelude, qui offre de nombreuses activités comme des excursions en bateau, du canoë ou des randonnées. C'est un arrêt idéal pour un bon pique-nique. La piste d'Ingraham est très populaire, surtout en hiver, car elle est le point de départ de la célèbre émission de télévision "Ice Road Truckers". Le soir, nous serons de retour à Yellowknife pour terminer notre première grande journée par une visite dans l'un des bars ou restaurants.  
(Nuitée à l'hôtel à Yellowknife)

#### JOUR 3: ROUTE VERS FORT PROVIDENCE

Yellowknife n'est pas seulement la capitale des Territoires du Nord-Ouest, elle est également connue comme la capitale du diamant. Cette petite ville, qui possède tous les avantages d'une capitale, compte 90 nations différentes et, par conséquent, une atmosphère vraiment unique. Yellowknife a été créée grâce à la richesse de l'exploitation minière de l'or, mais elle prospère aujourd'hui grâce à l'industrie du diamant. Cette ville offre beaucoup de choses à voir et encore plus à faire. Il y en a pour tous les goûts : canoë, randonnée, pêche, natation, golf ou visites de sites culturels intéressants. Parmi les sites que nous visiterons figurent le centre culturel du Prince de Galles et le bâtiment du parlement en forme d'igloo. La route vers Fort Providence nous mènera à travers le sanctuaire de bisons de Mackenzie. Dans cette région, nous devons être attentifs car il y a de fortes chances de voir des animaux sauvages sur le bord de la route. Entre-temps, nous ferons une belle pause pique-nique au lac Chan, un endroit magnifique pour se reposer et profiter de la vue. Les nuits sont très longues mais nous essaierons de rester éveillés un moment car nous aurons peut-être la chance de voir les aurores boréales!  
(Nuitée à l'hôtel à Fort Providence)



#### DATES

23.06.-07.07.2024  
21.07.-04.08.2024  
18.08.-01.09.2024

#### DURÉE DU CIRCUIT

15 jours / 14 nuits

#### NOMBRES DE PARTICIPANTS

6 - 12 participants par expédition (Maxivan)

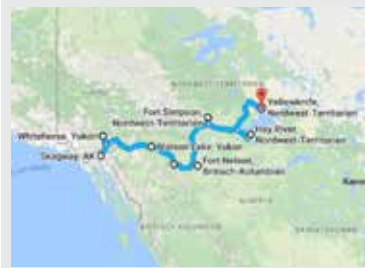
#### PRIX DE L'EXCURSION

Chambre double: CAD 4,710.00  
Chambre simple: +CAD 2,195.00  
Chambre triple: CAD 4,355.00  
Tous les tarifs par personne (plus GST)

#### VOUS VOULEZ PROLONGER VOTRE SÉJOUR?

Demandez nous nos tarifs préférentiels pour des nuits en hôtel avant ou après votre séjour.

#### CARTE DU CIRCUIT



**JOUR 4: ROUTE VERS HAY RIVER**

Avant de quitter Fort Providence, nous visiterons un petit magasin d'artisanat très intéressant, qui propose une grande sélection de produits tissés en poils d'élan. Ensuite, nous reprenons la route en direction de Hay River. Hay River est le point de départ de nombreuses excursions vers le Grand lac des Esclaves. De plus, Hay River est très populaire pour l'émission télévisée "Ice Pilots" et il y a de bonnes chances de voir l'une des célèbres machines "Buffalo Air".

[Nuitée à l'hôtel à Hay River]

**JOUR 5: HAY RIVER**

Aujourd'hui, nous nous rendons au Parc Territorial de Twin Falls Gorge et profiterons de la randonnée de 2 km entre Alexandra et les chutes Louise. Ces chutes uniques ont creusé leur chemin dans un rocher vieux de 400 millions d'années et font la fierté des Premières Nations Dénées. Elles s'appellent les chutes Alexandra : "Hatto deh Naili", qui signifie "lieu saint de la force". Avec un peu de chance, nous aurons la chance de rencontrer à nouveau des animaux sauvages ; des ours, des lynx, des renards, des loups et peut-être des élan.

[Nuitée à l'hôtel à Hay River]

**JOUR 6: ROUTE VERS FORT SIMPSON**

Après le petit-déjeuner, nous reprendrons la route en direction de Fort Simpson, où nous trouverons de nombreux sites naturels magnifiques. Nous nous arrêterons en chemin pour admirer de plus près les chutes de Lady Evelyn ou les chutes de McNallie Creek. Ce sont les endroits parfaits pour faire un pique-nique avec une vue magnifique. Nous atteindrons ces chutes d'eau pittoresques et un canyon aux gorges profondes en suivant un court sentier de randonnée. Un arrêt au Parc Territorial de Sambaa Deh est de mise pour tous les visiteurs des TNO, nous ferons une courte randonnée pour se délecter des vues des chutes de Sambaa Deh et Coral avant de continuer notre route vers notre destination finale pour la journée. La ville de Fort Simpson, qui compte 1 200 habitants, est située au confluent de la rivière Liard et du fleuve Mackenzie, et est le point de départ des excursions du Parc National Nahanni. Une fois arrivés, nous pouvons nous rendre au centre des visiteurs pour recueillir des informations intéressantes sur le parc et voir la variété des circuits qu'il propose. Comme ces excursions peuvent être fortement influencées par le temps, nous resterons 3 jours à Fort Simpson.

[Nuitée à l'hôtel à Fort Simpson]

**JOUR 7 - 8: FORT SIMPSON**

Pendant l'une des journées à Fort Simpson, nous vous recommandons vivement de prendre un vol touristique à bord d'un petit avion de brousse au-dessus du Parc National Nahanni. Vous avez la possibilité de survoler et d'atterrir à proximité des chutes de Virginia, une expérience à couper le souffle! Le second jour, nous pouvons explorer Fort Simpson et, si quelqu'un préfère plus d'aventures, il existe de nombreuses options. Vous pouvez par exemple faire une promenade en bateau à moteur sur le fleuve Mackenzie, pagayer sur la Nahanni Sud, la rivière Flat, ou faire une randonnée sur l'un des nombreux et magnifiques sentiers. Cette région, avec ses montagnes et ses canyons sans fin, nous offrira des vues spectaculaires.

[Nuitée à l'hôtel à Fort Simpson]

**JOUR 9: ROUTE VERS FORT NELSON**

Dans la matinée, nous reprendrons la route et partirons de Fort Simpson sur l'autoroute Liard en direction du sud. Quelques que soient les conditions météorologiques que nous rencontrerons, cette route est très impressionnante avec ses vues panoramiques sur les montagnes Nahanni et la rivière Liard, en particulier dans le parc territorial de Blackstone. Nous passerons par Fort Liard, une ville de maisons en rangées qui se trouve dans l'une des plus anciennes régions peuplées du nord. On y fabrique d'impressionnants paniers en écorce de bouleau faits à la main, décorés d'ornements traditionnels des Premières nations Dénées. Nous entrons ensuite en Colombie-Britannique et notre première destination est Fort Nelson. Cette petite ville était autrefois célèbre pour ses peaux, mais aujourd'hui, sa principale industrie est le bois et le gaz.

[Nuitée à l'hôtel à Fort Nelson]

**JOUR 10: ROUTE VERS LE PARC PROVINCIAL DE MUNCHO LAKE**

Le voyage d'aujourd'hui nous amène au Parc Provincial du Lac Muncho. Le long de notre trajet, il est presque impossible de ne pas voir la faune. Dans la partie isolée du nord-est de la Colombie-Britannique vivent des chèvres de montagne, des bisons, des caribous, des élan, des loups, des coyotes, des renards, des lynx, des ours noirs et des ours bruns. Cela nous donnera une excellente occasion de prendre de nombreuses photos incroyables. [Nuitée à l'hôtel à Muncho Lake]



### JOUR 11: PARC PROVINCIAL DE MUNCHO LAKE

Nous sommes maintenant au cœur du Canada, dans les fabuleuses montagnes Rocheuses. Ce paysage emblématique est vraiment impressionnant et, en plus, nous aurons la chance de voir des animaux sauvages puisque nous sommes au cœur du parc national de Muskwa-Kechika. Aujourd'hui, nous ferons une randonnée sur les sentiers de montagne du fascinant Parc Provincial du Lac Muncho et nous profiterons de la nature et des magnifiques environs. Ici, nous avons accès à de nombreuses activités de plein air, comme pagayer en canoë sur le Lac Muncho, mais c'est aussi un endroit idéal pour rassembler son énergie, se reposer et interioriser le moment présent. Le soir, nous pouvons nous détendre dans les populaires sources thermales de Liard (en option).

Nuitée à l'hôtel à Muncho Lake)

### JOUR 12: WATSON LAKE

Bienvenue au Yukon! Nous suivons la route de l'Alaska jusqu'à Watson Lake aujourd'hui. Cette ville abrite la célèbre Sign Post Forest, qui compte actuellement plus de 72 000 panneaux provenant du monde entier. Peut-être avez-vous un panneau avec vous et aimeriez-vous l'ajouter à la collection pour faire partie de cette tradition. Le soir, nous pouvons visiter le Northern Lights Space and Science Center, où nous pouvons voir un étonnant spectacle d'aurores boréales.

(Nuitée à l'hôtel à Watson Lake)

### JOUR 13: WHITEHORSE

Nous resterons sur la route de l'Alaska aujourd'hui, en passant par le pont de la baie de Nisutlin, le plus long pont de la route, en traversant Teslin et en passant par Marsh Lake. Pendant que nous roulons, nous ne nous contentons pas de profiter des beaux paysages, vous apprendrez de nombreux faits intéressants sur la grande construction de la route de l'ALCAN. Dans la soirée, nous arriverons à Whitehorse, la capitale historique du Yukon.

(Nuitée à l'hôtel à Whitehorse)

### JOUR 14: SKAGWAY

Depuis Whitehorse, une excursion d'une journée nous conduit sur la Klondike Highway Sud jusqu'à la ville historique de Skagway, en Alaska. Sur notre chemin, nous traverserons une merveilleuse variété d'écorégions et de paysages alpins, en franchissant la ligne de partage des eaux. Vous verrez les couleurs extraordinaires du lac Émeraude (également appelé localement lac Arc-en-ciel), le pittoresque village de Carcross, le célèbre col White et la côte du Pacifique. Nous nous arrêterons également pour voir le plus petit désert du monde! Pour un panorama encore plus époustouflant, nous vous recommandons vivement de prendre l'historique chemin de fer de la White Pass and Yukon Route (en option). C'est sans aucun doute l'une des meilleures promenades en train panoramique que vous aurez jamais faites! Le soir, nous serons de retour à Whitehorse, où nous pourrions déguster un dîner ensemble.

(Nuitée à l'hôtel à Whitehorse)

### JOUR 15: WHITEHORSE

Il y a de fortes chances qu'il y ait encore beaucoup à faire et à voir à Whitehorse. Explorez la ville, faites une promenade sur le sentier Millennium, visitez l'authentique S.S. Klondike (un bateau à aubes restauré de l'époque de la ruée vers l'or), ou tout autre site historique. Cette journée permettra de se rapprocher de l'histoire de la ruée vers l'or. Ruby Range assurera votre transport jusqu'à l'aéroport ou jusqu'à un programme de correspondance. (Fin des services)



#### INCLUS

- 15 jours de voyage de Yellowknife à Whitehorse
- L'ensemble de la visite guidée et interprétée
- 14 nuits d'hébergement en chambres doubles de classe moyenne supérieure
- Maxi Van climatisé (capacité 15 places)
- Droits d'entrée dans les parcs nationaux
- Excursion d'une journée à Skagway
- Tour en bateau de 2 heures sur le Grand lac des Esclaves à Hay River
- 2 Repas (Accueil & Dîner d'adieu)
- 3 pique-niques
- Transferts d'aéroport à Whitehorse et Yellowknife

#### NON INCLUS

- Autres repas non mentionnés dans les inclusions
- Vol Optionnel
- Excursions Facultatifs
- Pourboires

#### POLITIQUE ENFANT

Âge minimal: 7 ans  
7-11 ans: 50% du tarif adulte régulier  
12-17 ans: 25% du tarif adulte régulier

#### REMARQUE

Ce voyage est sous la forme d'une expédition et des changements d'itinéraires dus à la météo ou autres conditions sont possibles et laissés à la discrétion du guide.





## DÉPART ANCHORAGE



## ALASKA - LA GRANDE TERRE



## 8 JOURS CIRCUIT TOURISTIQUE GUIDÉ EN ALASKA



DÉPART ET ARRIVÉE DE ANCHORAGE, ALASKA

Des images magnifiques sont évoquées lorsque l'on parle de l'Alaska : des glaciers massifs et profonds, des saumons sautant dans la bouche d'ours, des montagnes aux sommets enneigés, des baleines sortant de mers glaciales, l'attrait de l'or et les fascinantes cultures indigènes qui vivent en harmonie avec la terre. Tout cela, et bien d'autres choses encore, placent l'Alaska sur une liste de « choses à faire ». Venez voir par vous-même pourquoi tant de gens s'extasient devant ces paysages impressionnants!

Nichée entre six chaînes de montagnes et bordée par la mer de Béring, Anchorage compte plus de 60 glaciers, une myriade d'animaux sauvages et une collection de volcans à proximité. Bienvenue au tout début de votre aventure!

## ITINÉRAIRE "ALASKA - LA GRANDE TERRE"

## JOUR 1: ARRIVÉE ANCHORAGE

Après l'enregistrement, vous rencontrerez votre guide pour une orientation et un aperçu de l'aventure à venir. Un certain nombre d'activités optionnelles intéressantes sont proposées au cours de ce voyage. Vous avez la chance de faire des excursions d'observation des baleines, des vols en avion de brousse avec atterrissage sur un glacier, du kayak de mer, etc. Vous pouvez demander à votre guide de vous donner plus d'informations sur ces activités. (Nuitée à l'hôtel à Anchorage)

## JOUR 2: ANCHORAGE - TALLEETNA - PARC NATIONAL DENALI

Asseyez-vous et profitez du paysage spectaculaire qui défile alors que nous nous dirigeons vers le nord jusqu'à notre premier arrêt prévu, Talkeetna. Cette petite ville frontalière, avec une population d'environ 400 personnes, est le point de départ de nombreuses tentatives d'ascension du Mont Denali. Les vues magnifiques du Mont Denali donnent un aperçu de ce que l'on peut expérimenter sur l'un des vols d'exploration disponibles (en option). Vous aurez le temps de visiter les magasins locaux et de goûter à la cuisine locale de l'Alaska, comme les saucisses de renne et les glaces fabriquées localement. Après Talkeetna, nous continuerons vers le nord jusqu'au Parc National de Denali, où nous ferons une courte escale avant de nous rendre au dîner et de nous enregistrer à notre hôtel. Nous choisissons parmi une sélection de restaurants de qualité avec une belle variété de plats alaskiens, y compris des fruits de mer et des steaks. (Nuitée à l'hôtel près du parc)



## DATES

01.06.-08.06.2024  
15.06.-22.06.2024  
29.06.-06.07.2024  
13.07.-20.07.2024  
27.07.-03.08.2024  
10.08.-17.08.2024  
24.08.-31.08.2024  
07.09.-14.09.2024

## DURÉE DU CIRCUIT

8 jours / 7 nuits

## NOMBRES DE PARTICIPANTS

6 à 9 participants (Fourgonnette maxi)  
10 à 20 participants (Autobus de taille moyenne)

## PRIX DE L'EXCURSION

Chambre double: **USD 3,805.00**  
Chambre simple: **+USD 1,175.00**  
Chambre triple: **USD 3,470.00**  
Tous les tarifs par personne.

VOUS VOULEZ PROLONGER  
VOTRE SÉJOUR?

Demandez nous nos tarifs préférentiels pour des nuits en hôtel avant ou après votre séjour.

## CARTE DU CIRCUIT



### JOUR 3: TOUR D'AUTOBUS DANS LE PARC NATIONAL DENALI

C'est sans aucun doute l'un des points forts de l'Alaska. Dans la matinée, nous ferons un tour pour observer la faune de Denali (inclus). Une navette appartenant au parc nous emmène au cœur de l'un des paysages les plus pittoresques d'Amérique du Nord. Outre les vues imprenables du Mont McKinley, on peut souvent observer une variété d'animaux sauvages tels que des grizzlis, des caribous, des orignaux et des loups. Les personnes intéressées par le rafting en eau vive peuvent le faire moyennant un supplément sur la rivière Nenana à 18h30. N'oubliez pas qu'il fait clair jusqu'à 23 heures ou 12 heures en été, l'obscurité ne sera donc pas un problème. (Nuitée à l'hôtel près du parc)

### JOUR 4: PARC NATIONAL DENALI - WASILLA ET LA VALLÉE MAT-SU

Après le petit-déjeuner, nous partons vers le sud en direction d'autres sites historiques. Le premier arrêt prévu sera dans la ville de Willow, autrefois presque capitale de l'État de l'Alaska. La ville accueille plusieurs courses de chiens de traîneau chaque année, dont l'Iditarod, une course d'endurance de plus de 1100 miles d'Anchorage à Nome. Nous visiterons un chenil pour assister à une présentation sur le sport officiel de l'État de l'Alaska et nous ferons une promenade guidée avec un véritable attelage de chiens et un musher expérimenté. Dans l'après-midi, nous continuerons vers le sud jusqu'à la vallée du Mat-Su. Autrefois complètement glacée, la région regroupe des milliers de rivières, lacs et ruisseaux et abrite une grande variété d'animaux sauvages et seulement environ 30 000 personnes. (Nuitée à l'hôtel à Wasilla)

### JOUR 5: RANDONNÉE SUR UN GLACIER WASILLA MATANUSKA / SITE HISTORIQUE HATCHER PASS

Dans la matinée, nous partons vers l'est sur l'autoroute Glenn, une route de l'époque de la Seconde Guerre mondiale, coupée par un arrière-plan de montagnes accidentées avec la traversée occasionnelle d'orignaux. Le trajet d'une heure et demie est absolument magnifique. Nous allons de l'embouchure de la rivière Matanuska à sa source, le glacier Matanuska. À notre arrivée, nous nous enregistrons et nous nous préparons pour une expérience de randonnée inoubliable sur le plus grand glacier d'Alaska et d'Amérique accessible par la route. Une fois que tout le monde sera de retour sur la terre ferme, nous ferons un pique-nique dans la zone qui surplombe le glacier. Avant de repartir vers la civilisation, nous nous arrêterons au col Hatcher dans les montagnes de Talkeena. La mine historique Independence Mine, située au sommet du col, est un endroit idéal pour se faire une idée de ce que la vie devait être à l'époque. (Nuitée à l'hôtel à Wasilla)

### JOUR 6: WASILLA - CENTRE DE CONSERVATION DE LA VIE MARINE SEWARD / PÉNINSULE DU KENAI / FORÊT PLUVIALE

Dans la matinée, nous poursuivons notre voyage vers l'adorable ville côtière de Seward. Les vues des montagnes enneigées Chugach et Kenai, qui semblent s'élever directement de la mer, ne sont que la partie émergée de l'iceberg lorsqu'il s'agit des moments forts de la journée. Notre premier arrêt prévu sera au Centre de conservation de la faune de l'Alaska. Cette propriété, qui ressemble à une très grande ferme, offre un grand potentiel photographique. Les grizzlis, les ours noirs, les bisons et les bœufs musqués ne sont que quelques-uns des animaux habitant le centre. Après le déjeuner et notre arrivée à Seward, nous nous rendons sur une petite route de terre jusqu'à la communauté de Lowell Point. Saumons, pygargues à tête blanche, majestueuse forêt pluviale et vues spectaculaires sur les glaciers font partie de notre expérience lors d'une courte randonnée jusqu'à la plage de Tonsina. (Nuitée à l'hôtel à Seward)

### JOUR 7: SEWARD PARC NATIONAL DU KENAI FJORD / GALCIERS, VIE MARINE ET BALEINES

Aujourd'hui est une journée libre pour des activités optionnelles. Le centre-ville de Seward, avec ses musées, ses possibilités de shopping et ses excellents restaurants, a beaucoup à offrir. L'une des choses les plus populaires et impressionnantes à faire est une excursion en bateau dans le parc national des fjords du Kenai (facultatif). Avec un départ à 10h30, le parc est le meilleur lieu d'observation de la vie marine en Alaska, où vous pourrez observer les baleines à bosse, les loutres de mer, les otaries, les phoques, les épaulards et des centaines d'espèces d'oiseaux marins qui viennent s'y nourrir et s'y reproduire chaque été. De plus, le voyage vous permettra d'observer de près l'un des deux glaciers de la baie d'Aialik, voire les deux, avant de retourner à Seward dans l'après-midi. Si vous préférez un transport à propulsion humaine, vous pouvez louer des kayaks de mer en ville ou votre guide peut organiser une excursion en kayak guidée par un professionnel, quelque soit votre niveau de compétence, dans divers endroits de Resurrection Bay et des environs. Au Bear Glacier, par exemple, vous pouvez faire du kayak parmi les icebergs et sur le front du plus grand glacier du parc national, en arrivant et en partant soit en hélicoptère soit en bateau à moteur. (Nuitée à l'hôtel à Seward)

### JOUR 8: SEWARD - ANCHORAGE / TRAMWAY GIRDWOOD

Le matin, nous retournons à Anchorage sur la Seward Highway. Notre premier arrêt prévu est l'ancienne ville de la ruée vers l'or et actuelle station de ski de Girdwood, où nous prendrons le tramway jusqu'au sommet du mont Alyeska pour y prendre le déjeuner. La vue est splendide ; les montagnes Chugach d'un côté et le bras Turnagain et les fjords de l'autre. Puis, avec le temps qu'il nous reste, nous continuerons vers Anchorage. Les vols doivent partir au plus tôt à 16h30 pour un vol intérieur et à 17h30 pour un vol international. Si vous restez à Anchorage ou en Alaska pour des jours supplémentaires, votre guide peut vous donner des conseils et des recommandations sur ce qu'il faut y faire, il vous suffit de demander. Nous espérons que vous avez apprécié votre voyage!



#### INCLUS

- 8 jours circuit départ/arrivée de Anchorage
- Voyage entièrement guidée et interprété par un professionnel
- Sept nuits d'hébergement en chambres doubles supérieures de classe moyenne
- Transports terrestres
- Maxi Van climatisé (capacité 15 sièges) ou autocar de taille moyenne confortable et climatisé
- Randonnée guidée professionnelle sur le glacier Matanuska
- Excursion d'une journée dans le parc national de Denali et un sac de déjeuner
- Admissions pour tous les parcs nationaux et d'État
- Admission au Chenil et déjeuner
- Tramway de l'Alyeska – Randonnée au sommet du mont Alyeska
- Transport de/vers la plupart des activités facultatives
- Transferts d'aéroport

#### NON INCLUS

- Repas et boissons à l'exception de ceux mentionnés
- Visites facultatives :
  - Visite en bateau du fjord Kenai
  - Demi-journée de kayak de mer guidé depuis la baie de Résurrection
  - Kayak de mer guidé au glacier Bear avec transport en hélicoptère et en bateau
  - Aquarium du Sea Life Center
  - Tour en hélicoptère avec atterrissage sur un glacier / Atterrissage sur le glacier Bear
  - Traîneau à chiens
- Les extras personnels
- Pourboires

#### POLITIQUE ENFANT

Âge minimal: 7 ans  
 7-11 ans: 50% du tarif adulte régulier  
 12-17 ans: 25% du tarif adulte régulier

#### REMARQUE

Ce voyage est sous la forme d'une expédition et des changements d'itinéraires dus à la météo ou autres conditions sont possibles et laissés à la discrétion du guide.



## DÉPART ANCHORAGE



## ALASKA - DÉCOUVERTE DU KENAI | HÔTEL ET RANDONNÉE

**8 JOURS CIRCUIT EN HÔTEL ET RANDONNÉE ACTIVE ET VISITE MULTI-ACTIVITÉS****DÉPART ET ARRIVÉE DE ANCHORAGE, ALASKA****NIVEAU: INTERMÉDIAIRE**

Avec ses chaînes de montagnes glaciaires, ses lacs et rivières bleu turquoise, ses forêts pluviales luxuriantes et son littoral accidenté, la péninsule de Kenai offre une myriade de possibilités pour les amateurs de plein air, sur la terre comme sur l'eau. De la taille de l'Irlande, avec seulement un pour cent de la population, la péninsule est vaste et sauvage. Nous commençons notre voyage à Anchorage en direction du sud, en passant par les points de vue spectaculaires du bras Turnagain et des montagnes Chugach. Nous nous arrêterons en cours de route pour prendre des photos et faire des randonnées, tout en traversant la péninsule de Kenai jusqu'à notre première destination, Homer, AK.

Homer, autrefois le site d'une petite exploitation minière de charbon au début des années 1900, s'est transformé en l'un des principaux ports de pêche commerciale de l'Alaska après le tremblement de terre du Vendredi Saint de 1964, qui a dévasté une grande partie du centre-sud de l'Alaska. Les eaux de la baie de Kachemak étaient autrefois réputées pour la pêche la plus productive du monde et, pour beaucoup de ceux qui y vivent, comme étant l'un des plus beaux endroits de la Terre. Bien que la pêche commerciale soit toujours une industrie majeure, la ville est maintenant connue pour son mode de vie alternatif, sa cuisine raffinée et sa scène artistique et musicale florissante. Nous apprendrons à découvrir cette ville portuaire unique de l'Alaska, tout en explorant la beauté naturelle de la région à pied et en bateau. Après trois nuits à Homer, nous continuerons vers la ville portuaire de Seward, en prenant à nouveau notre temps pour profiter des sites touristiques en cours de route, tels que les frayères à saumon, les panoramas montagneux intérieurs et les forêts tropicales côtières.

Seward, comme Homère, a une histoire humaine riche, mais avec un passé géologique différent. La géologie unique de la région permet l'existence d'écosystèmes qui ne sont pas présents dans la région d'Homère, comme l'écosystème de l'estuaire du fjord, l'un des six seuls qui subsistent sur Terre. Le parc national des fjords du Kenai a été créé pour le protéger. Dans les limites du parc national des fjords du Kenai, se trouvent les aires d'alimentation et de reproduction de plus de 190 espèces d'oiseaux et autres créatures marines comme les baleines à bosse et les orques qui font de cet endroit leur résidence d'été. Le parc est également bien connu pour ses glaciers qui peuvent être observés lors de croisières d'observation de la faune ou lors d'une sortie en kayak de mer. Pendant notre séjour ici, nous aurons l'occasion d'explorer des zones merveilleuses à pied et en bateau avant de retourner à Anchorage pour terminer l'excursion.

## ITINÉRAIRE "ALASKA - DÉCOUVERTE DU KENAI"

## JOUR 1: ARRIVÉE ANCHORAGE

Bienvenue en Alaska! Votre guide vous accueillera à l'aéroport et vous offrira le transport jusqu'à votre hôtel. Le soir, il y aura une rencontre pour faire connaissance avec vos compagnons de voyage et passer en revue les détails. C'est un moment idéal pour vous inscrire aux activités optionnelles et poser des questions à votre guide. Le reste de la soirée est libre. (Nuitée à l'hôtel à Anchorage)

## JOUR 2: ANCHORAGE - HOMER

Nous nous dirigerons vers le sud en longeant le bras Turnagain et la péninsule de Kenai pour arriver à notre destination Homer, en début de soirée. Le trajet jusqu'à Homer dure environ 4,5 heures, mais nous prendrons une journée complète pour explorer certains des sites à pied. Nous apprécierons les vues des montagnes Chugach et Kenai, balayées par les glaciers et couvertes de neige s'élevant directement de la mer. Nous verrons aussi d'énormes lacs, rivières et ruisseaux bleu alimentés par les glaciers, et ce n'est que le début de l'aventure! Notre premier arrêt prévu est également notre première randonnée du voyage, la piste Summit Creek. Ce sentier est considéré par beaucoup comme l'une des meilleures randonnées sur la péninsule de Kenai. Nous allons rapidement monter au-dessus de la ligne des arbres avec des vues imprenables sur des vallées recouvertes de toundra et de magnifiques lacs et ruisseaux alpins. Le sentier lui-même fait partie d'un plus grand réseau et nous ne ferons donc qu'environ 4 miles de marche jusqu'au col, en profitant du paysage et en prenant une pause au sommet avant de redescendre. Après la randonnée, nous nous rendrons dans la région de Kenai/Soldotna pour faire le plein d'essence et les achats de dernière minute avant de continuer notre route. Près d'Homer, on peut voir, de l'autre côté du Cook Inlet, plusieurs grands volcans encore actifs, comme l'Iliamna et le Redoubt. Si le temps le permet, nous pouvons prendre un moment pour profiter de la vue à Anchor Point. Faites une petite promenade sur la plage avant de vous enregistrer à notre hôtel pour la nuit. (Nuitée à l'hôtel à Homer)



## DATES

06.07.-13.07.2024  
20.07.-27.07.2024  
03.08.-10.08.2024  
17.08.-24.08.2024  
31.08.-07.09.2024

## DURÉE DU CIRCUIT

8 jours / 7 nuits

## NOMBRES DE PARTICIPANTS

6 - 12 participants par expédition (Maxivan)

## PRIX DE L'EXCURSION

Chambre double: **USD 5,275.00**  
Chambre simple: **+USD 1,345.00**  
Chambre triple: **USD 4,795.00**  
Tous les tarifs par personne.

VOUS VOULEZ PROLONGER  
VOTRE SÉJOUR?

Demandez nous nos tarifs préférentiels pour des nuits en hôtel avant ou après votre séjour.

## CARTE DU CIRCUIT





### JOUR 3: HOMER

Mettez vos chaussures de randonnée! Le parc n'est accessible que par bateau ou hydravion et, à l'exception de quelques très petites communautés côtières, toute la péninsule est sous-développée. Nous commençons notre journée tôt ce matin en prenant un bateau-taxi pour visiter le Kachemak Bay State Park et faire une randonnée jusqu'à Grace Ridge. La randonnée serpente de vieilles forêts d'épicéas et monte à travers des prairies et des pâturages tranquilles jusqu'à la limite des arbres, ce qui nous offre une vue magnifique sur la baie de Kachemak et ses environs. Après le retour en fin d'après-midi, le reste de la journée est laissé libre pour profiter d'Homer à votre guise. Prenez un verre au célèbre Salty Dog Saloon dans le port d'Homer, faites un tour sur la plage sous le soleil de fin de soirée, ou allez en ville pour voir ce que la vie nocturne d'Homer a à vous offrir. (Nuitée à l'hôtel à Homer)

### JOUR 4: HOMER

Pour ceux qui ont l'observation des ours en tête de liste, c'est votre journée! Votre guide peut organiser un vol d'observation des ours, qui vous permettra de vous rendre en avion de brousse dans une région éloignée de Cook Inlet. La région autour des parcs nationaux Katmai et Lake Clark possède l'une des plus fortes concentrations d'ours bruns (grizzlis) sur Terre. Vous serez accompagné par un guide expert et un pilote. Les clients racontent souvent avoir vu 25 à 40 ours bruns par voyage à une distance de 15 à 200 pieds. Cependant, si vous ne souhaitez pas voir ces magnifiques bêtes, des randonnées supplémentaires et des activités optionnelles sont disponibles. Vous pouvez visiter le musée Pratt et les galeries d'art d'Homère, louer un vélo à pneus surdimensionnés pour des balades sur la plage, aller pêcher le flétan et le saumon ou faire du kayak de mer. Vous pouvez également faire une excursion d'une journée à Gull Island Old Seldovia, le pittoresque village de pêcheurs situé de l'autre côté de la baie de Kachemak, ou encore observer les oiseaux et la faune sauvage depuis la ville d'Homère. Il y a une panoplie de choses à faire dans cette petite ville. De plus, Homer possède certains des meilleurs restaurants d'Alaska et les fruits de mer les plus frais des environs! (Nuitée à l'hôtel à Homer)

### JOUR 5: SEWARD

Aujourd'hui, nous partirons pour Seward après un bon petit déjeuner. Nous passons à nouveau à travers les majestueuses montagnes Kenai en prenant le temps de visiter les sites que nous n'avons pas vus sur le chemin d'Homère. Après un court arrêt à Soldotna, nous continuerons à l'est de Stirling City jusqu'au refuge national de la faune de Kenai. Dans le refuge, nous marcherons sur la piste Vista, une petite randonnée de 3 miles aller-retour pour une vue fantastique sur l'immense lac glaciaire Skilak et ses environs. Ensuite, après un court trajet en voiture, nous marcherons jusqu'aux chutes de la rivière Russian, une promenade facile où, selon la saison, on peut voir des milliers de saumons sockeye qui tentent de vaincre cet obstacle majeur dans leur incroyable voyage pour frayer. On peut également y voir à l'occasion un ours brun ou noir qui se nourrit de saumon. À notre arrivée à Seward, nous nous rendrons en voiture jusqu'à la communauté de Lowell Point, où la route se termine et la forêt pluviale commence. Avec seulement 3 miles aller-retour et 40 mètres de dénivelé sur un bon sentier, la promenade dans la forêt côtière jusqu'à la plage de Tonsina est un endroit idéal pour observer le saumon argenté en train de frayer, les pygargues à tête blanche et la majestueuse végétation. C'est le moment idéal pour se détendre après une longue journée en voiture. Après la promenade, nous nous enregistrons à notre hôtel situé près du port de Seward. (Nuitée à l'hôtel à Seward)

### JOUR 6: SEWARD

Aujourd'hui, le jour est libre pour vous permettre de profiter de cette merveilleuse région à votre guise. Le centre-ville et le port de Seward ont beaucoup à offrir en termes de musées, de shopping et de restaurants. Si vous souhaitez un peu plus d'animation pendant vos vacances en Alaska, l'une des choses les plus populaires à Seward est une excursion d'une journée dans le parc national des fjords de Kenai en bateau. C'est le meilleur site d'observation de la vie marine de l'Alaska, où les baleines à bosse, les loutres de mer, les otaries, les phoques, les épaulards et des centaines d'espèces d'oiseaux viennent se nourrir et se reproduire chaque été. De plus, le voyage se rapproche des glaciers de la baie d'Aialik avant de retourner à Seward dans l'après-midi. Si vous préférez un transport à propulsion humaine, vous pouvez louer des kayaks de mer en ville ou votre guide peut organiser une excursion en kayak guidée par un professionnel, quel que soit votre niveau de compétence, dans divers endroits de la baie de la Résurrection et des environs. Au Glacier Bear, par exemple, vous pouvez faire du kayak parmi les icebergs sur le front du plus grand glacier du parc national, en arrivant et en partant soit en hélicoptère soit en bateau à moteur. (Nuitée à l'hôtel à Seward)

### JOUR 7: SEWARD

Aujourd'hui, nous allons explorer le parc national des fjords de Kenai à pied sur la piste du champ de glace de Harding. Le sentier remonte directement le flanc nord du glacier Exit à travers des forêts d'épicéas, des aulnaies et des prairies subalpines jusqu'à un affleurement rocheux surplombant le lieu de naissance de plus de 30 glaciers du parc. La couverture de champs de glace de Harding s'étend sur plus de 700 miles carrés et restent la caractéristique principale du parc national des fjords de Kenai. On y voit souvent des ours noirs sur les hauts plateaux, en dehors des sentiers, à la recherche de baies, de racines et de plantes. À cette altitude, les hivers, très longs et rigoureux, laissent parfois des traces de neige. Pour ceux d'entre vous qui sont fascinés par les glaciers, cette randonnée est vraiment exceptionnelle. Nous reviendrons en ville en fin d'après-midi pour profiter encore plus de Seward pour cette dernière journée complète du voyage. (Nuit à l'hôtel à Seward)

### JOUR 8: SEWARD - ANCHORAGE

Sur le chemin du retour vers Anchorage aujourd'hui, notre premier arrêt prévu est le Centre de conservation de la faune de l'Alaska. Cette organisation à but non lucratif s'est engagée à réhabiliter la faune de l'Alaska, qu'elle soit menacée, orpheline ou blessée. Le bison des bois, un animal autrefois éteint en Alaska, a été réintroduit dans la nature grâce à l'argent récolté par cette organisation à but non lucratif. On pourrait décrire le centre comme ressemblant à une immense ferme entourée de montagnes. La propriété offre un grand potentiel photographique dans un environnement relativement contrôlé. Les grizzlis, les ours noirs, les bisons des bois, les caribous et les bœufs musqués ne sont que quelques exemples de la vie sauvage qu'on peut y apercevoir. Votre voyage se termine à notre arrivée à Anchorage. Nous espérons que vous avez apprécié votre aventure !



#### INCLUS

- Voyage de 8 jours depuis/vers Anchorage
- Voyage entier guidé et interprété par un professionnel
- Sept nuits d'hébergement en chambres doubles de classe moyenne supérieure
- Transport routiers dans un Maxi Van climatisé (capacité 15 places)
- Admission pour tous les Parcs Nationaux et d'État
- Droit d'entrée pour le Centre de Conservation de la vie Sauvage de l'Alaska
- Traversier à travers la baie de Kachemak
- Transferts d'aéroport à Anchorage

#### NON INCLUS

- Repas et Breuvages
- Excursions en vélo à pneus surdimensionnés
- Vols d'observation des Ours
- Voyage d'un jour à Seldovia
- Excursion d'une demi-journée ou journée complète de pêche du Flétan
- Licence de pêche de l'Alaska
- Excursion en bateau dans les Fjords de Kenai
- Toutes les excursions en Kayak de mer
- Excursion guidée en Kayak de mer au glacier Bear avec un transport en hélicoptère et bateau
- Aquarium du Centre de la vie Marine
- Tour d'hélicoptère avec un atterrissage sur un glacier/ Atterrissage sur le glacier Bear / Excursion de traîneau à chien par hélicoptère
- Escalade de glace guidée
- Extras Personnels
- Pourboires pour le guide et les autres services

#### POLITIQUE ENFANT

Âge minimal: 12 ans  
12-17 ans: 25% du tarif adulte régulier

#### REMARQUE

Ce voyage est sous la forme d'une expédition et des changements d'itinéraires dus à la météo ou autres conditions sont possibles et laissés à la discrétion du guide.





## DÉPART WHITEHORSE



# LE CERCLE D'OR | SUD DU YUKON & ALASKA



## 8 JOURS CIRCUIT TOURISTIQUE GUIDÉ À TRAVERS LE SUD DU YUKON & L'ALASKA



## DÉPART ET ARRIVÉE DE WHITEHORSE YUKON

Pour ceux ayant un peu moins de temps, ce voyage aller-retour réunit les paysages les plus spectaculaires et les meilleures attractions du sud du Yukon et de la côte de l'Alaska en seulement huit jours.

Suivez les traces des prospecteurs et des aventuriers sur la route de Whitehorse à Skagway en passant par le col White, prenez le traversier sur le Passage Intérieur vers Haines et dirigez-vous vers Haines Junction en vous émerveillant de la beauté des glaciers spectaculaires et des hautes montagnes. Prenez un vol touristique optionnel pour voir certains des plus hauts sommets et des plus grands glaciers et champs de glace du continent. La tournée se termine là où vous avez commencé, à Whitehorse, la capitale du Yukon.

## ITINÉRAIRE "LE CERCLE D'OR"

### JOUR 1: ARRIVÉE À WHITEHORSE

Bienvenue au Yukon, Canada! Votre guide vous accueillera à l'aéroport et vous offrira le transport jusqu'à votre hôtel où vous rencontrerez vos nouveaux compagnons de voyage. Il y aura par la suite une brève orientation à propos du circuit.  
(Nuitée en hôtel à Whitehorse)

### JOUR 2: WHITEHORSE - SKAGWAY

Nous nous dirigerons vers le sud le long de la route du Klondike. Notre itinéraire nous fait passer le plus petit désert du monde et les couleurs extraordinaires du lac Émeraude, à Carcross. De là, vous avez la possibilité de prendre la voie ferrée historique de la White Pass jusqu'à Skagway ou de longer la route du Klondike jusqu'à destination.  
(Nuitée en hôtel à Skagway)

### JOUR 3: SKAGWAY - HAINES

Nous passerons la matinée à explorer la ville de Skagway, site historique de la ruée vers l'or, en découvrant une partie de son histoire colorée. Nous prendrons ensuite le traversier pour Haines, où nous pourrons également faire un tour de la ville et terminerons la journée avec un délicieux dîner barbecue. (Nuitée en hôtel à Haines)



## DATES

09.06.-16.06.2024  
23.06.-30.06.2024  
07.07.-14.07.2024  
21.07.-28.07.2024  
04.08.-11.08.2024  
18.08.-25.08.2024  
01.09.-08.09.2024  
15.09.-22.09.2024

## DURÉE DU CIRCUIT

8 jours / 7 nuits

## NOMBRES DE PARTICIPANTS

pas de minimum  
1 - 9 participants par expédition (Maxi Van)  
10 - 20 participants par expédition (Autobus de taille moyenne)

## PRIX DE L'EXCURSION

Chambre double: CAD 3,610.00  
Chambre simple: +CAD 1,230.00  
Chambre triple: CAD 3,345.00  
Tous les tarifs par personne (plus GST)

## POSSIBILITÉ DE COMBINER LE CIRCUIT

Ce tour est idéal pour combiner avec notre populaire circuit "Les Faits Saillants du Nord" de Anchorage à Whitehorse.

## CARTE DU CIRCUIT



#### JOUR 4: HAINES

Choisissez aujourd'hui entre une courte promenade et du temps pour vous détendre et profiter des bois, des plages et des sentiers autour de Haines, ou un voyage optionnel à Juneau. Juneau se situe à trois heures de voyage en bateau, passant devant les magnifiques glaciers et les montagnes du Passage Intérieur, avec des observations fréquentes de baleines, d'otaries et de loutres de mer. Nous aurons du temps pour voir la capitale de l'Alaska et le glacier Mendenhall, à proximité, avant de retourner à Haines dans la soirée. (Nuitée en hôtel à Haines)

#### JOUR 5: HAINES - HAINES JUNCTION

Nous traverserons la frontière pour le Canada aujourd'hui. La route de Haines relie Haines, Alaska et Haines Junction, Canada, et offre de nombreux arrêts à ne pas manquer. Vous découvrirez une nature sauvage alpine spectaculaire, remplie de rivières rugissantes et de hautes montagnes. Une fois arrivés à Haines Junction, nous ferons une courte promenade le long de la rivière Dezadeash. (Nuitée en hôtel à Haines Junction)

#### JOUR 6: HAINES JUNCTION - PARC NATIONAL KLUANE

Nous avons prévu une courte promenade dans le Parc National Kluane aujourd'hui. C'est l'un des plus grands et des plus beaux parcs nationaux du Canada, avec des possibilités d'observer des animaux sauvages et une nature intacte. En fonction du groupe, il est possible de prendre une demi-journée pour explorer le parc plus en profondeur en randonnée. Nous avons également la possibilité d'un vol touristique à l'intérieur du parc, pour voir les plus grands champs de glace non polaires du monde et la plus haute montagne du Canada. Bien que dépendante du temps, il s'agit d'une expérience spectaculaire et d'une occasion à ne pas manquer.

(Nuitée en hôtel à Haines Junction)

#### JOUR 7: HAINES JUNCTION - WHITEHORSE

La matinée du jour 7 offre une seconde chance pour un vol touristique au-dessus du Parc Kluane, si le jour précédent le temps ne le permettait pas. Après cela, nous nous dirigerons vers l'est sur la route de l'Alaska jusqu'à Whitehorse, en nous arrêtant à "Long Ago Peoples Place", un petit camp des Premières Nations de la région. Nous allons faire un tour dans ce camp et découvrir la vie historique et contemporaine du peuple autochtone Tutchone du Sud. Si le temps le permet, nous pourrions aussi visiter la réserve faunique du Yukon en fin d'après-midi afin d'observer certaines des espèces sauvages du Yukon et faire une agréable promenade à travers la forêt.

(Nuitée en hôtel à Whitehorse)

#### JOUR 8: DÉPART DE WHITEHORSE

La capitale du Yukon offre de nombreuses possibilités pour le dernier jour de votre visite, avec des attractions locales, notamment la plus longue échelle à poissons du monde, le musée des transports du Yukon, ainsi que de courtes excursions.

C'est aussi un endroit idéal pour se reposer et faire les courses avant votre départ. Nous fournissons un transfert à l'aéroport de Whitehorse ou vers votre programme de correspondance.



#### INCLUS

- 8 jours de voyage de/à Whitehorse
- 7 nuits en hôtel en chambre de classe moyenne
- Voyage entier guidé et interprété par un professionnel
- Tous les transports terrestres dans une fourgonnette confortable avec air climatisé (maximum de 15 places)
- Traversier de Skagway à Haines
- Souper Barbecue à Haines
- Frais d'entrée dans les Parcs Nationaux
- Randonnée guidée dans le Parc Nationaux
- Tous les frais d'entrée inclus dans l'itinéraire
- Transferts de/à l'aéroport

#### NON INCLUS

- Repas et boissons
- Visites optionnelles
- Extras personnels
- Pourboires

#### POLITIQUE ENFANT

Âge minimal: 7 ans  
7-11 ans: 50% du tarif adulte régulier  
12-17 ans: 25% du tarif adulte régulier

#### REMARQUE

Ce voyage est sous la forme d'une expédition et des changements d'itinéraires dus à la météo ou autres conditions sont possibles et laissés à la discrétion du guide.



## RÊVE DE L'Océan Arctique & Autoroute Dempster - Nord



**7 JOURS CIRCUIT TOURISTIQUE GUIDÉ À TRAVERS LE YUKON ET LES TNO  
AVEC VOL DE INUVIK À WHITEHORSE**



Rêve de l'Océan Arctique & Autoroute Dempster – de Whitehorse à Tuktoyaktuk

L'ultime voyage sur la route du Nord! Au cours de cette aventure d'une semaine, vous visiterez Whitehorse ; la capitale du Yukon ainsi que Dawson, le centre légendaire de la ruée vers l'or où nous expérimenterons un peu la fièvre de l'or en visitant la ville historique, ses salles de danse et ses restaurants.

Depuis Dawson, nous nous dirigeons vers le nord sur la célèbre autoroute Dempster à travers les montagnes Tombstone, qui sont parmi les sommets les plus jeunes d'Amérique du Nord. Nous atteindrons Eagle Plains et passerons la nuit dans un hôtel sous le soleil de minuit, avant de traverser le cercle arctique tôt le lendemain, où une petite fête est prévue. Laissant les monts Ogilvie derrière nous, nous passons à travers l'immense toundra arctique avant de monter vers les monts Richardson et d'entrer dans les Territoires du Nord-Ouest vers l'Océan Arctique. Nous traverserons quelques rivières importantes avant d'atteindre Inuvik, une ville moderne au bord du delta du fleuve Mackenzie.

Au cours d'une excursion d'une journée, nous nous dirigerons vers le nord sur la nouvelle route qui mène à Tuktoyaktuk, un hameau d'Inuvialuit sur la côte arctique. Cet incroyable voyage vous fera traverser des chaînes de montagnes, la toundra alpine et des rivières isolées pour arriver au bout de cette route de gravier emblématique. Des gens viennent du monde entier pour emprunter l'autoroute Dempster et se rendre à Inuvik, Tuktoyaktuk et à l'Océan Arctique, c'est l'ultime rêve arctique!

### ITINÉRAIRE "RÊVE DE L'Océan Arctique & Autoroute Dempster Nord"

#### JOUR 1: ARRIVÉE WHITEHORSE

Bienvenue au Canada au territoire du Yukon! Votre guide vous accueillera à l'aéroport et vous offrira le transport jusqu'à votre hôtel, où vous rencontrerez vos compagnons de voyage. Vous aurez une brève rencontre d'orientation avec votre guide puis du temps pour vous détendre.

(Nuitée à l'hôtel à Whitehorse)



#### DATES

16.06.-22.06.2024  
30.06.-06.07.2024  
14.07.-20.07.2024  
28.07.-03.08.2024  
11.08.-17.08.2024  
25.08.-31.08.2024  
08.09.-14.09.2024

#### DURÉE DU CIRCUIT

7 jours / 6 nuits

#### NOMBRES DE PARTICIPANTS

3 – 12 participants par expédition (Maxivan)

#### PRIX DE L'EXCURSION

Chambre double: CAD 4,295.00  
Chambre simple: +CAD 1,055.00  
Chambre triple: CAD 3,975.00  
Tous les tarifs par personne (plus GST)

#### POSSIBILITÉ DE COMBINER LE CIRCUIT

Ce tour est idéal pour combiner avec notre populaire circuit "Le Cercle d'Or"

#### CARTE DU CIRCUIT





## JOUR 2: WHITEHORSE – DAWSON CITY

Aujourd'hui, nous nous dirigerons vers le nord, le long de la route du Klondike, vers la capitale de la ruée vers l'or mondialement connue, Dawson City. En chemin, nous aurons de fréquentes vues sur le fleuve Yukon, qui, avec ses 3200 kilomètres de long, est l'une des plus longues voies navigables d'Amérique du Nord. Nous nous arrêterons aux tristement célèbres Five Finger Rapids et nous nous dégourdirons les jambes dans les anciens bureaux de poste, les relais routiers et les villages qui donnent à la région son caractère nordique unique.

(Nuitée à l'hôtel à Dawson City)

## JOUR 3: DAWSON CITY

Cette ville historique a été l'épicentre de la célèbre ruée vers l'or du Klondike en 1898, et l'or anime toujours l'endroit. Plongez dans l'histoire de Dawson et tentez votre chance en faisant vous-même de l'orpaillage dans les ruisseaux. Une visite du ruisseau Bonanza, de la cabane de Jack London, du musée de Dawson City et du Midnight Dome sont au programme. Vous voudrez aussi prendre le temps de vous promener dans la ville, pour apprécier son architecture de la ruée vers l'or et ses habitants sympathiques. Le soir venu, les danseuses de Can-Can lèvent leurs jupes pour une soirée de divertissement au Casino de Diamond Tooth Gertie.

(Nuitée à l'hôtel à Dawson City)

## JOUR 4: DAWSON CITY – EAGLE PLAINS

Aujourd'hui, votre voyage commence sur la légendaire Dempster Highway! À perte de vue, le paysage de toundra vierge est traversé par des caribous, des élans et des ours. Cette route de gravier de 730 km de long est la seule liaison routière avec Inuvik et les gens viennent du monde entier pour aller jusqu'à son extrémité. Nous voyagerons à travers le magnifique parc territorial de Tombstone et, avec un peu de chance, nous verrons les imposants pics sombres et de nombreux autres paysages de la toundra arctique. La dernière étape de la journée est Eagle Plains.

(Nuitée à l'hôtel à Eagle Plains)

## JOUR 5: EAGLE PLAINS - INUVIK

En début de journée, nous traverserons le cercle arctique, avec une pause pour une courte célébration. Nous avons encore une chaîne de montagnes, les Richardson, à traverser avant de descendre vers la toundra côtière arctique et les communautés premières nations de Fort McPherson, Tsiigehtchic (scènes de l'histoire épique de la Police à cheval du Nord-Ouest et de la "Patrouille perdue") avant d'atteindre notre destination finale pour la journée, Inuvik. Inuvik est la plaque tournante de l'Arctique occidental et la patrie des Inuvialuit, dont le nom signifie "lieu du peuple". Nous en ferons notre base pour explorer la côte arctique.

(Nuitée à l'hôtel à Inuvik)

## JOUR 6: INUVIK – TUKTOYAKTUK – INUVIK

C'est une journée bien remplie aujourd'hui alors que nous nous dirigeons vers le nord sur la route nouvellement achevée qui mène à Tuktoyaktuk, un village côtier isolé. Nous ferons un tour de la ville et nous verrons les pingos qui se dressent dans la toundra. Nous apprendrons l'histoire de la Première nation pendant notre séjour dans ce lieu nordique unique. Si vous ne savez pas ce qu'est un pingo ou un muktuk, vous l'apprendrez aujourd'hui.

(Nuitée à l'hôtel à Inuvik)

## JOUR 7: INUVIK - WHITEHORSE

Il reste juste assez de temps pour visiter l'église en forme d'igloo ce matin avant de prendre l'avion pour Whitehorse. Une fois à Whitehorse, nous avons l'après-midi libre pour faire du shopping, nous reposer et explorer la ville un peu plus en détail.

Ruby Range assurera un transfert vers l'aéroport ou vers un programme de correspondance.

(Fin des services)



### INCLUS

- Voyage de 7 jours aller-retour de / vers Whitehorse
- Guide expert sur l'ensemble du voyage
- Vol entre Inuvik et Whitehorse
- 6 nuits d'hébergement en chambres doubles de classe moyenne supérieure
- Tous les transports terrestres
- Maxi Van climatisé (capacité 15 places)
- Droit d'entrée pour le casino Diamond Tooth Gerties
- Prix d'entrée pour le musée de Dawson City
- Célébration de la traversée du cercle arctique
- Visite historique de Tuktoyaktuk
- Transfert d'aéroport

### NON INCLUS

- Repas et Breuvages
- Extras Personnels
- Activités Optionnelles
- Pourboires

### POLITIQUE ENFANT

Âge minimal: 7 ans  
7-11 ans: 50% du tarif adulte régulier  
12-17 ans: 25% du tarif adulte régulier

### REMARQUE

Ce voyage est sous la forme d'une expédition et des changements d'itinéraires dus à la météo ou autres conditions sont possibles et laissés à la discrétion du guide.



DÉPART WHITEHORSE



## RÊVE DE L'Océan Arctique & Autoroute Dempster – SUD



**7 JOURS CIRCUIT TOURISTIQUE GUIDÉ À TRAVERS LES TNO ET LE YUKON**  
AVEC VOL DE WHITEHORSE À INUVIK



Rêve de l'Océan Arctique & Autoroute Dempster – de Tuktoyaktuk à Whitehorse

L'ultime voyage routier nordique ! Au cours de cette aventure d'une semaine, vous visiterez Tuktoyaktuk, un hameau inuvialuit situé sur la côte arctique. Cet incroyable voyage sur la route vous fera traverser des chaînes de montagnes et la toundra alpine ainsi que des rivières éloignées pour atteindre la fin de cette route de gravier emblématique. Les gens viennent du monde entier pour conduire la Dempster Highway et se rendre à Inuvik, Tuktoyaktuk et à l'océan Arctique, c'est l'ultime rêve arctique!

D'Inuvik, nous nous dirigeons vers le sud sur la fameuse Dempster Highway en traversant quelques rivières importantes, les montagnes Richardson et Ogilvie. Nous traverserons l'immense toundra arctique et passerons au sud du cercle polaire avant d'atteindre Eagle Plains où nous passerons la nuit sous le soleil de minuit. Le jour suivant, nous verrons certains des pics les plus récents et les plus sauvages d'Amérique du Nord, les monts Tombstone.

Nous atteindrons la ville de Dawson pour avoir un aperçu de la légendaire ville de la ruée vers l'or. Nous attraperons nous-mêmes un peu de la fièvre de l'or en visitant la ville historique, ses salles de danse et ses restaurants. Le dernier jour de cette aventure, nous retournerons à Whitehorse, la capitale du Yukon.

### ITINÉRAIRE "RÊVE DE L'Océan Arctique & Autoroute Dempster – SUD"

#### JOUR 1: WHITEHORSE - INUVIK

Bienvenue au Canada au Territoire du Yukon! Un guide de Ruby Range vous accueillera à l'aéroport et vous prendrez un dernier vol panoramique pour Inuvik. Vous serez bientôt transporté dans un autre monde! Inuvik est la plaque tournante de l'Arctique de l'Ouest et la patrie des Inuvialuit, dont le nom signifie "lieu du peuple". Nous en ferons notre base pour explorer la côte arctique. Vous aurez une brève rencontre d'orientation avec votre guide puis du temps pour vous détendre.  
(Nuit à l'hôtel à Inuvik)



#### DATES

23.06.-29.06.2024  
07.07.-13.07.2024  
21.07.-27.07.2024  
04.08.-10.08.2024  
18.08.-24.08.2024  
01.09.-07.09.2024  
15.09.-21.09.2024

#### DURÉE DU CIRCUIT

7 jours / 6 nuits

#### NOMBRES DE PARTICIPANTS

3 – 12 participants par tour (Maxi Van)

#### PRIX DE L'EXCURSION

Chambre double: CAD 4,295.00  
Chambre simple: +CAD 1,055.00  
Chambre triple: CAD 3,975.00  
Tous les tarifs par personne (plus GST)

#### CARTE DU CIRCUIT



## JOUR 2: INUVIK – TUKTOYAKTUK – INUVIK

C'est une journée bien remplie aujourd'hui alors que nous nous dirigeons vers le nord sur la route nouvellement achevée qui mène à Tuktoyaktuk, un village côtier isolé. Nous ferons un tour de la ville et nous verrons les pingos qui se dressent dans la toundra. Nous apprendrons l'histoire de la Première nation pendant notre séjour dans ce lieu nordique unique. Si vous ne savez pas ce qu'est un pingo ou un muktuk, vous l'apprendrez aujourd'hui.

(Nuitée à l'hôtel à Inuvik)

## JOUR 3: INUVIK - EAGLE PLAINS

Aujourd'hui, votre voyage commence sur la légendaire Dempster Highway! À perte de vue, le paysage de la toundra vierge est traversé par des caribous, des orignaux et des ours. Cette route de gravier de 730 km de long est la seule liaison routière avec Inuvik et les gens viennent du monde entier pour aller jusqu'au bout. Nous quitterons Inuvik, roulerons dans la toundra côtière arctique et passerons par les communautés indigènes de Fort McPherson, Tsiigehtchic (scènes de l'histoire épique de la police montée du Nord-Ouest et de la "patrouille perdue"). Nous traverserons le cercle arctique et ferons une courte pause pour une célébration, car nous nous rendrons dans la partie inférieure du 65e parallèle pour le reste du voyage. La dernière étape aujourd'hui est Eagle Plains.

(Nuit à l'hôtel à Eagle Plains)

## JOUR 4: EAGLE PLAINS – DAWSON CITY

Dans la matinée, nous quitterons Eagle Plains et nous nous dirigerons vers le sud, vers la ville légendaire de Dawson City. C'est une belle partie du voyage puisque nous traverserons le magnifique parc territorial de Tombstone. Avec un peu de chance, nous verrons les imposants pics sombres et de nombreux autres paysages de la toundra arctique.

(Nuitée à l'hôtel à Dawson City)

## JOUR 5: DAWSON CITY

Cette ville historique a été l'épicentre de la célèbre ruée vers l'or du Klondike en 1898, et l'or anime toujours l'endroit. Plongez dans l'histoire de Dawson et tentez votre chance en faisant vous-même de l'orpaillage dans les ruisseaux. Une visite du ruisseau Bonanza, de la cabane de Jack London, du musée de Dawson City et du Midnight Dome sont au programme. Vous voudrez aussi prendre le temps de vous promener dans la ville, pour apprécier son architecture de la ruée vers l'or et ses habitants sympathiques. Le soir venu, les danseuses de Can-Can lèvent leurs jupes pour une soirée de divertissement au Casino de Diamond Tooth Gertie.

(Nuitée à l'hôtel à Dawson City)

## JOUR 6: DAWSON CITY - WHITEHORSE

Aujourd'hui, nous quittons la ville de la ruée vers l'or et nous nous dirigeons vers le sud en suivant la route du Klondike pour retourner dans la capitale du Yukon, Whitehorse. En chemin, nous aurons de fréquentes vues sur le fleuve Yukon, qui, avec ses 3200 kilomètres, est l'une des plus longues voies navigables d'Amérique du Nord. Nous nous arrêterons aux tristement célèbres Five Finger Rapids et nous nous dégourdirons les jambes devant les anciens bureaux de poste, les relais routiers et les villages qui donnent à la région son caractère nordique unique. Vous aurez le temps de partager un dernier bon dîner avec vos compagnons de voyage dans l'un des restaurants de la ville.

(Nuitée à l'hôtel à Whitehorse)

## JOUR 7: DÉPART WHITEHORSE

Ruby Range assurera un transfert vers l'aéroport ou vers un programme de correspondance.

(Fin des Services)



### INCLUS

- Voyage de 7 jours aller-retour de/vers Whitehorse
- Guide expert sur l'ensemble du voyage
- Vol entre Whitehorse et Inuvik
- 6 nuits d'hébergement en chambres doubles de classe moyenne supérieure
- Tous les transports terrestres
- Maxi Van climatisé (capacité 15 places)
- Droit d'entrée pour le casino Diamond Tooth Gerties
- Prix d'entrée pour le musée de Dawson City
- Célébration de la traversée du cercle arctique
- Visite historique de Tuktoyaktuk
- Transfert d'aéroport

### NON INCLUS

- Repas et Breuvages
- Extras Personnels
- Activités Optionnelles
- Pourboires

### POLITIQUE ENFANT

Âge minimal: 7 ans  
7-11 ans: 50% du tarif adulte régulier  
12-17 ans: 25% du tarif adulte régulier

### REMARQUE

Ce voyage est sous la forme d'une expédition et des changements d'itinéraires dus à la météo ou autres conditions sont possibles et laissés à la discrétion du guide.





## DÉPART DE VANCOUVER



# DES MONTAGNES ROCHEUSES AU NORD VERS L'ALASKA



**14 JOURS VOYAGE GUIDÉ EN COLOMBIE-BRITANNIQUE, EN ALBERTA, EN ALASKA ET AU YUKON  
DE VANCOUVER, BC À WHITEHORSE, YUKON**



Découvrez les points saillants les plus spectaculaires de l'Ouest canadien et des Rocheuses alors que nous nous dirigeons vers le nord et la dernière frontière. À partir de Vancouver, nous ferons une grande boucle à travers les parcs et montagnes emblématiques du Canada, à travers le vaste intérieur de la Colombie-Britannique, puis vers le nord sur la magnifique route Stewart-Cassiar. Nous visiterons de nombreux villages et villes charmantes et irons jusqu'à Whitehorse, la capitale du Yukon. Ce circuit est planifié de façon à offrir la possibilité de se rendre au cœur de l'Alaska et des champs aurifères du Klondike, avec notre circuit Meilleur du Yukon et Alaska de quatorze jours.

## ITINÉRAIRE "DES MONTAGNES ROCHEUSES AU NORD VERS L'ALASKA"

### JOUR 1: ARRIVÉE À VANCOUVER

Bienvenue dans la troisième plus grande ville du Canada! Votre guide vous accueillera à l'aéroport puis vous amènera à votre hôtel. Nous aurons une courte rencontre d'information cet après-midi pour que vous puissiez rencontrer les autres voyageurs du groupe et pour que nous puissions répondre à toutes vos questions de dernière minute. La soirée est libre pour explorer cette magnifique ville côtière célèbre à travers le monde entier. (Hébergement en hôtel à Vancouver)

### JOUR 2: VANCOUVER

Vancouver a une position géographique hors du commun qui lui donne un prestige international puisqu'elle est entourée par l'Océan Pacifique d'un côté et par d'impressionnantes montagnes côtières de l'autre. C'est pourquoi nous avons inclus à l'itinéraire une journée entière ici. Nous allons explorer le cœur de la ville ainsi que l'incroyable Stanley Park avec ses plages, son impressionnante flore et ses promenades de bord de mer. Plus tard, nous pourrions aussi nous aventurer sur la vibrante rue Robson et dans le coloré quartier chinois de Vancouver. Il est aussi important d'aller visiter Gastown avec ses édifices historiques et ses restos branchés où il faut absolument déguster les spécialités locales. Un arrêt au Harbour Building pour apprécier la vue panoramique est aussi recommandé. Les possibilités à Vancouver sont presque infinies puisqu'on y trouve de nombreuses galeries d'art, des musées, des boutiques de toutes sortes et plusieurs parcs magnifiques; votre guide aura de nombreuses suggestions pour satisfaire vos intérêts. (Hébergement en hôtel à Vancouver)



## DATES

17.06.-30.06.2024  
15.07.-28.07.2024  
12.08.-25.08.2024  
09.09.-22.09.2024

## DURÉE DU CIRCUIT

14 jours / 13 nuits

## NOMBRES DE PARTICIPANTS

6 à 9 participants (Fourgonnette maxi)  
10 à 20 participants (Autobus de taille moyenne)

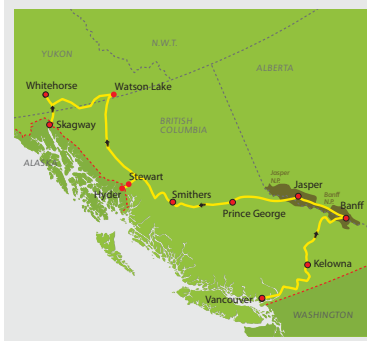
## PRIX DE L'EXCURSION

Occupation Double: CAD 5,390.00  
Occupation Simple: +CAD 2,135.00  
Occupation Triple: CAD 4,945.00  
Tous les tarifs par personne (plus GST)

## VOUS VOULEZ PROLONGER VOTRE SÉJOUR?

Demandez nous nos tarifs préférentiels pour des nuits en hôtel avant ou après votre séjour.

## CARTE DU CIRCUIT



### JOUR 3: VANCOUVER - KELOWNA

Aujourd'hui, nous laissons la côte pacifique derrière et nous allons voyager vers l'Est pour se rendre dans la superbe vallée de l'Okanagan, maison de "Ogopogo". La légende d'Ogopogo vient des Premières Nations de la région qui racontent qu'un énorme animal vit dans le lac et ce, depuis des générations. Cette étendue d'eau est assez grande pour permettre de croire qu'un animal inconnu pourrait y vivre incognito. Probablement à votre grande surprise, vous apprendrez que la région ensoleillée autour de Kelowna est la maison de plusieurs vignobles gagnants de prix et d'une abondante culture d'arbres à fruits.

(Hébergement en hôtel à Kelowna)



### JOUR 4: KELOWNA - PARC NATIONAL DE BANFF

Aujourd'hui, nous quittons la vallée de l'Okanagan et son climat chaud et sec pour monter vers les incroyables Montagnes Rocheuses. Nous allons traverser un col en haute altitude à Rogers Pass puis emprunter une route sinueuse à travers les canyons étroits pour rejoindre Kicking Horse Pass dans le Parc National de Yoho. Le col de montagne Kicking Horse fut nommé par Palliser, le premier explorateur Européen à traverser les Rocheuses du sud. Gardez un œil sur le bord de la route puisqu'il est possible d'apercevoir des animaux sauvages dans la région. Notre destination finale est la ville de Banff, située dans le cœur du Parc National de Banff.

(Hébergement en hôtel à Banff)



### JOUR 5: PARC NATIONAL DE BANFF

Aujourd'hui, vous avez le loisir d'explorer Banff. Cette région préservée de 6 641 km carrés a été nommée premier Parc National du Canada en 1885 pour protéger une source thermale naturelle située juste au-dessus du site de la ville de Banff. Depuis, ce Parc National est devenu une icône pour le Canada. Vous allez voir des canyons spectaculaires, des chutes d'eau, des cols de montagne et, bien entendu, visiter le pittoresque Lac Louise; un lac de montagne situé dans un emplacement magique au pied du glacier Victoria. Il s'agit d'un endroit magnifique pour faire une promenade. Dans l'après-midi, nous retournerons à Banff où vous aurez l'opportunité d'explorer la partie historique de la ville, visiter les sources thermales, prendre les gondoles de Sulphur Mountain ou marcher sur un sentier au bord de la Rivière Bow.

(Hébergement en hôtel à Banff)



### JOUR 6: BANFF - PARC NATIONAL JASPER

Aujourd'hui, nous prenons la Route des Champs de Glace, une des routes les plus spectaculaires au monde, pour se rendre au nord à Jasper. Cette route pavée à double voie passe entre des montagnes spectaculaires aux cimes blanches et par les glaciers du champs de glace de Colombia. Cette partie est définitivement le Canada des cartes postales et des rêves de voyageurs. À mi-chemin entre Banff et Jasper vous aurez l'opportunité de faire une visite optionnelle avec Sno-Coach et de rouler sur le superbe glacier Athabasca. Nous allons aussi arrêter au magnifique Maligne Canyon pour voir une des chutes d'eau les plus impressionnantes au Canada avant d'arriver à Jasper, le petit patelin situé au centre du Parc National de Jasper.

(Hébergement en hôtel à Jasper)



### JOUR 7: PARC NATIONAL JASPER - PRINCE GEORGE

Sur notre route aujourd'hui, nous allons visiter le merveilleux Moose Lake et le Mont Robson. À plus de 3950 mètres d'altitude le Mont Robson est la plus haute montagne des Rocheuses Canadiennes contrastant avec le relief vertical au-dessus de la Vallée de Yellowhead. Nous quitterons ensuite les Rocheuses pour aller à l'Ouest vers Prince George, le plus important centre pour les échanges commerciaux de la vaste et peu peuplée région du Nord de la Colombie-Britannique. (Hébergement en hôtel à Prince George)



### JOUR 8: PRINCE GEORGE - SMITHERS

Nous continuons notre chemin à l'Ouest vers la ville de Smithers. Notre route nous emmène sur l'autoroute Yellowhead à travers de superbes paysages remplis de lacs et de rivières où vous verrez des barrages de castors entourés par la forêt à perte de vue. Cette partie du voyage va vous donner une idée de l'ampleur de la grandeur du Canada. Smithers est une petite ville rustique entourée de montagnes qui a été grandement influencée par les Européens qui y ont trouvé une atmosphère chaleureuse et tranquille en comparaison avec les villes très peuplées d'Europe. Les montagnes abruptes qui l'entourent lui ont valu le surnom de "Little Switzerland", une parmi plusieurs autres dans l'Ouest Canadien.

(Hébergement en hôtel à Smithers)

### **JOUR 9: SMITHERS - STEWART**

Au départ de Smithers, nous avons prévu un arrêt à Moricetown Falls, un canyon où les membres des Premières nations locales pêchent le saumon. Nous visiterons également le village Première Nation de Ksan avec ses totems et ses longues maisons, avant de continuer le long de la rivière Skeena, une rivière pittoresque. Après un arrêt au magnifique glacier Bear, nous atteindrons la petite ville de Stewart et aurons un repos bien mérité de l'autoroute. (Nuitée en hôtel à Stewart)

### **JOUR 10: STEWART**

Aujourd'hui, nous faisons une pause d'autoroute et nous passons la journée à explorer la charmante petite ville de Stewart. Nous traverserons la frontière et visiterons Hyder Alaska, une ville de moins de 100 habitants! Située à environ trois kilomètres de Stewart, elle est souvent décrite comme la "ville fantôme la plus amicale d'Alaska". Nous nous dirigerons ensuite vers une autre vue spectaculaire : le glacier Salmon. Les premières vues du glacier, le plus grand au monde accessible par une route, se présentent à environ 37 kilomètres au nord-est de Stewart. Une fois de retour en ville, vous pourrez flâner sur la promenade de bois de l'estuaire ou admirer des artefacts de la riche histoire minière de la ville au Stewart District Museum. Prenez le reste de la journée pour vous détendre, vous dégourdir les jambes et savourer un bon repas, car malgré sa taille, Stewart offre une abondance de choix de restaurants! (Nuitée à l'hôtel à Stewart)

### **JOUR 11: STEWART - WATSON LAKE**

Le voyage nous emmène vers le nord aujourd'hui alors que nous voyagerons sur la majestueuse route Stewart-Cassiar. Nous nous rendrons bientôt dans le nord de la Colombie-Britannique sur cette route d'une beauté incroyable qui nous fera découvrir certains des paysages les plus isolés et les plus sauvages que le Canada ait à offrir. Gardez les yeux ouverts et les caméras prêtes aujourd'hui, car les chances de voir la faune sont énormes! À la fin d'une longue mais mémorable journée, nous atteindrons le Yukon et la ville de Watson Lake. Watson Lake abrite la plus grande forêt de panneaux du nord, vous pourrez vous y promener et voir plus de cent mille panneaux en provenance du monde entier. Vous voudrez peut-être même laisser les vôtres!

(Nuitée à l'hôtel à Watson Lake)

### **JOUR 12: WATSON LAKE - SKAGWAY**

Le matin, nous quitterons Watson Lake pour nous diriger vers la ville historique de Skagway. Nous voyagerons dans le magnifique Yukon sur des routes panoramiques qui vous permettront de comprendre l'immensité et la beauté de cette terre sauvage. Sur la célèbre route de l'Alaska, nous traverserons les villages des Premières nations de Teslin et Tagish, puis nous prendrons la route du Klondike Sud jusqu'au village pittoresque de Carcross puis nous passerons par la toundra alpine de la White Pass jusqu'à Skagway, blottie le long du Pacifique. Porte d'entrée de la grande ruée vers l'or de 1898, Skagway a conservé son style de ville frontière. Nous vous suggérons de visiter le célèbre Red Onion Saloon, autrefois un bordel prospère et aujourd'hui un charmant bar et restaurant.

(Nuitée à l'hôtel à Skagway)

### **JOUR 13: SKAGWAY - WHITEHORSE**

Aujourd'hui, nous quittons l'Alaska pour nous rendre à Whitehorse, la ville sauvage et la capitale du Yukon. Notre itinéraire nous emmène à travers le plus petit désert du monde et les couleurs extraordinaires du lac Émeraude. Une fois à Whitehorse, vous aurez le temps d'explorer la ville et certaines de ses principales attractions. Profitez de l'authentique S.S. Klondike, un bateau à aubes restauré après la ruée vers l'or du Yukon, ou de l'un des nombreux autres sentiers, boutiques et sites historiques. (Hébergement en hôtel à Whitehorse)

### **JOUR 14: DÉPART DE WHITEHORSE**

À la fin de votre voyage, voici l'occasion de vous détendre ou de faire un peu de shopping avant de rentrer chez vous. Ruby Range assurera votre transfert vers l'aéroport ou vers un programme de correspondance.

(Fin des services)



#### **INCLUS**

- 14 jours de visite de Vancouver à Whitehorse
- Voyage entier guidé et interprété par un professionnel
- 13 nuits d'hébergement en chambre double de classe moyenne supérieure
- Tous les transports terrestres
- Fourgonnette maxi avec air climatisé (maximum de 15 places) ou fourgonnette intermédiaire confortable avec air climatisé
- Admissions aux parcs nationaux
- Les droits d'entrée tels que décrits dans l'itinéraire
- Transferts de/à l'aéroport
- Taxe pour le Visa de visiteur aux États-Unis

#### **NON INCLUS**

- Repas et boissons
- Visites optionnelles
- Extras personnels
- Pourboires

#### **POLITIQUE ENFANT**

Âge minimum: 7 ans  
7-11 ans: 50% de réduction sur le tarif adulte  
12-17 ans: 25% de réduction sur le tarif adulte

#### **REMARQUE**

Des changements d'itinéraire sont possibles et laissés à la discrétion du guide.





DÉPART DE WHITEHORSE

## ROUTE DU SUD – MEILLEUR DE L'ALASKA & DE L'OUEST CANADIEN



**14 JOURS VOYAGE GUIDÉ AU YUKON, EN ALASKA, EN ALBERTA ET EN COLOMBIE-BRITANNIQUE  
DE WHITEHORSE, YUKON À VANCOUVER, BC**



Au cours de cette excursion touristique en hôtel, vous découvrirez certains des paysages et des parcs nationaux les plus spectaculaires de l'Ouest canadien. En partant de Whitehorse, capitale du Territoire du Yukon, nous voyagerons vers le sud par voie terrestre à travers de vastes et magnifiques paysages naturels. En commençant à Skagway, en Alaska, nous nous dirigerons ensuite vers le sud sur la magnifique route Stewart-Cassiar jusqu'à Stewart, puis vers les grands parcs des Rocheuses en traversant la Colombie-Britannique : Jasper et Banff. Notre voyage vous emmène à travers les paysages les plus dignes des cartes postales du Nord-Ouest et des Rocheuses, puis de nouveau à travers la cordillère de la Colombie-Britannique pour finir sur la côte dans la belle et cosmopolite ville de Vancouver.

### ITINÉRAIRE "ROUTE DU SUD – MEILLEUR DE L'ALASKA & DE L'OUEST CANADIEN"

#### JOUR 1: ARRIVÉE À WHITEHORSE

Bienvenue à Whitehorse; la capitale du Territoire du Yukon! Votre guide vous accueillera à l'aéroport puis vous offrira le transport jusqu'à votre hôtel. Nous aurons une courte rencontre d'information cet après-midi pour que vous puissiez rencontrer les autres voyageurs du groupe et pour que nous puissions répondre à toutes vos questions de dernière minute. Vous aurez ensuite le temps d'explorer la ville et de visiter le S.S. Klondike; un bateau à aubes restauré datant de la ruée vers l'or du Yukon. Vous pourrez aussi faire une promenade dans un des sentiers ou aller sur la rue principale pour voir les magasins ou prendre un verre dans un pub local.

(Hébergement en hôtel à Whitehorse)

#### JOUR 2: WHITEHORSE - SKAGWAY

Après le petit déjeuner, nous aurons du temps pour explorer la capitale du Yukon avant de commencer notre voyage vers l'Alaska et la ville de Skagway. Notre route nous emmène visiter de nombreux points d'intérêt incluant le superbe lac Émeraude et ses couleurs incroyables, le plus petit désert du monde et le charmant village de Carcross. Par la suite, nous traverserons la magnifique Tundra Alpine de la White Pass jusqu'à la côte pacifique. Skagway était la porte d'entrée vers l'intérieur du Yukon et de l'Alaska durant la Ruée vers l'or de 1898 et a conservé son charme de ville frontalière. Nous suggérons une visite au Red Onion Saloon qui fut une maison close durant de nombreuses années et maintenant un restaurant et un bar chaleureux.

(Hébergement en hôtel à Skagway)



#### DATES

02.06.-15.06.2024  
30.06.-13.07.2024  
28.07.-10.08.2024  
25.08.-07.09.2024

#### DURÉE DU CIRCUIT

14 jours / 13 nuits

#### NOMBRES DE PARTICIPANTS

6 à 9 participants (Fourgonnette maxi)  
10 à 20 participants (Autobus de taille moyenne)

#### PRIX DE L'EXCURSION

Occupation Double: CAD 5,390.00  
Occupation Simple: +CAD 2,135.00  
Occupation Triple: CAD 4,945.00  
Tous les tarifs par personne (plus GST)

#### VOUS VOULEZ PROLONGER VOTRE SÉJOUR?

Demandez nous nos tarifs préférentiels pour des nuits en hôtel avant ou après votre séjour.

#### CARTE DU CIRCUIT



### JOUR 3: SKAGWAY - WATSON LAKE

Le matin, nous quitterons la ville historique de Skagway et commencerons notre voyage vers le sud. Nous voyagerons dans le magnifique Yukon sur des routes panoramiques qui vous permettront de comprendre l'immensité et la beauté de cette terre sauvage. Nous traverserons les villages des Premières Nations Tagish et Teslin, puis nous nous dirigerons vers Watson Lake sur la célèbre route de l'Alaska. Watson Lake abrite la plus grande forêt de panneaux du nord, vous pourrez vous y promener et voir plus de cent mille panneaux en provenance du monde entier. Vous voudrez peut-être même laisser les vôtres! (Nuitée à l'hôtel à Watson Lake)



### JOUR 4: WATSON LAKE - STEWART

Le voyage nous emmène plus au sud aujourd'hui alors que nous voyagerons sur la majestueuse route Stewart-Cassiar. Nous quitterons bientôt le Yukon pour nous diriger vers le nord de la Colombie-Britannique sur cette route d'une beauté incroyable qui nous amènera sur certains des paysages les plus isolés et sauvages que le Canada a à offrir. Gardez les yeux ouverts et les caméras prêtes aujourd'hui, car les chances de voir la faune sont énormes! Après un arrêt au magnifique Bear Glacier, nous atteindrons la ville de Stewart à la fin d'une longue mais inoubliable journée. (Nuitée à l'hôtel à Stewart)



### JOUR 5: STEWART

Aujourd'hui, nous faisons une pause d'autoroute et nous passons la journée à explorer la charmante petite ville de Stewart. Nous traverserons de nouveau la frontière et visiterons Hyder Alaska, une ville de moins de 100 habitants! Située à environ trois kilomètres de Stewart, elle est souvent décrite comme la "ville fantôme la plus amicale d'Alaska". Nous nous dirigerons ensuite vers une autre vue spectaculaire: le Salmon Glacier. Les premières vues du glacier, le plus grand au monde accessible par une route, se présentent à environ 37 kilomètres au nord-est de Stewart. Une fois de retour en ville, vous pourrez flâner sur la promenade de bois de l'estuaire ou admirer des artefacts de la riche histoire minière de la ville au Stewart au District Museum. Prenez le reste de la journée pour vous détendre, vous dégourdir les jambes et savourer un bon repas, car malgré sa taille, Stewart offre une abondance de choix de restaurants! (Nuitée à l'hôtel à Stewart)



### JOUR 6: STEWART - SMITHERS

Nous quittons Stewart ce matin pour nous rendre dans la petite Suisse de l'Ouest canadien, Smithers. Nous visiterons le village indien de Ksan avec ses mâts totémiques et ses longues maisons, avant de continuer le long de la rivière Skeena. Juste à l'extérieur de Smithers, nous avons prévu un arrêt aux chutes Moricetown, un canyon où les membres des Premières nations locales pêchent le saumon. Smithers est une petite ville rustique fortement influencée par les Européens, qui ont trouvé que l'atmosphère décontractée et les chaînes de montagnes environnantes étaient un beau contraste avec les villes surpeuplées d'Europe. (Nuitée à l'hôtel à Smithers)



### JOUR 7: SMITHERS - PRINCE GEORGE

Aujourd'hui, notre destination est Prince George, le plus important centre pour les échanges commerciaux de la vaste et peu peuplée région du Nord de la Colombie-Britannique. Notre route nous emmène à l'est sur l'autoroute Yellowhead à travers de superbes paysages remplis de lacs et de rivières où vous verrez des barrages de castors entourés par la forêt à perte de vue. Cette partie du voyage va vous donner une idée de l'ampleur de la grandeur du Canada. (Hébergement en hôtel à Prince George)



### JOUR 8: PRINCE GEORGE - PARC NATIONAL DE JASPER

Sur notre route aujourd'hui, nous allons visiter le merveilleux Moose Lake et le Mont Robson. À plus de 3950 mètres d'altitude, le Mont Robson est la plus haute montagne des Rocheuses Canadiennes contrastant avec le relief vertical au-dessus de la Vallée de Yellowhead. Nous entrons maintenant dans la région des Montagnes Rocheuses, maison des deux Parcs Nationaux les plus connus du Canada. (Hébergement en hôtel à Jasper)

### JOUR 9: JASPER - PARC NATIONAL DE BANFF

Aujourd'hui, nous prenons la Route des Champs de Glace, une des routes les plus spectaculaires au monde, pour se rendre au Sud à Banff. Cette route pavée à double voie passe entre des montagnes spectaculaires aux cimes blanches et par les glaciers du champs de glace de Colombia. Cette partie est définitivement le Canada des cartes postales et des rêves de voyageurs. À mi-chemin entre Banff et Jasper, vous aurez l'opportunité de prendre un tour optionnel avec Sno-Coach et de rouler sur le superbe glacier Athabasca. Nous allons aussi arrêter au magnifique Maligne Canyon pour voir une des chutes d'eau les plus impressionnantes au Canada avant d'arriver dans la ville de Banff, située au cœur du Parc National de Banff. (Hébergement en hôtel à Banff)

## JOUR 10: PARC NATIONAL DE BANFF

Aujourd'hui, vous avez le loisir d'explorer Banff. Cette région préservée de 6 641 km carrés a été nommée premier Parc National du Canada en 1885 pour protéger une source thermale naturelle située juste au-dessus du site de la ville de Banff. Depuis, ce Parc National est devenu une icône pour le Canada. Vous allez voir des canyons spectaculaires, des chutes d'eau, des cols de montagne et, bien entendu, visiter le pittoresque Lac Louise; un lac de montagne situé dans un emplacement magique au pied du glacier Victoria. Il s'agit d'un endroit magnifique pour faire une promenade. Dans l'après-midi, nous retournerons à Banff où vous aurez l'opportunité d'explorer la partie historique de la ville, visiter les sources thermales, prendre les gondoles de Sulphur Mountain ou marcher sur un sentier au bord de la Rivière Bow. (Hébergement en hôtel à Banff)



## JOUR 11: PARC NATIONAL DE BANFF - KELOWNA

Aujourd'hui, nous laissons les Montagnes Rocheuses derrière pour se rendre dans la vallée tempérée de l'Okanagan. La route passe par plusieurs gorges et canyons étroits avant d'atteindre le col de Kicking Horse dans le Parc National de Yoho. Kicking Horse Pass fut nommé par Palliser, le premier explorateur Européen à traverser les Rocheuses du sud. Gardez un œil sur le bord de la route puisqu'il est possible d'apercevoir des animaux sauvages dans la région. Nous allons traverser les Rocheuses du Sud par la fameuse Rogers Pass, le point le plus élevé de toute l'autoroute transcanadienne, et continuer jusqu'à la ville de Kelowna. (Hébergement en hôtel à Kelowna)



## JOUR 12: KELOWNA - VANCOUVER

Kelowna est située le long des berges du Lac Okanagan maison de "Ogopogo". La légende d'Ogopogo vient des Premières Nations de la région qui racontent qu'un énorme animal vit dans le lac et ce, depuis des générations. Cette étendue d'eau est assez grande pour permettre de croire qu'un animal inconnu pourrait y vivre incognito. Probablement à votre grande surprise, vous apprendrez que la région ensoleillée autour de Kelowna est la maison de plusieurs vignobles gagnants de prix et d'une abondante culture d'arbres à fruits. Nous allons vers Vancouver sur la route panoramique de Coquihalla. Vancouver, souvent appelée la "Perle du Pacifique" est l'une des villes les mieux situées au monde. Entourée par les montagnes côtières d'un côté et par l'Océan Pacifique de l'autre, elle est l'hôte d'une vie artistique et culturelle vibrante. (Hébergement en hôtel à Vancouver)

## JOUR 13: VANCOUVER

Aujourd'hui, la journée est libre pour explorer et profiter des points d'intérêt de Vancouver et ses environs. Vous pourrez explorer le cœur de la ville ainsi que l'incroyable Stanley Park avec ses plages, son impressionnante flore et ses promenades de bord de mer. Plus tard, vous pourrez aussi vous aventurer sur la vibrante rue Robson et dans le coloré quartier chinois de Vancouver. Il est aussi important d'aller visiter Gastown avec ses édifices historiques et ses restos branchés où il faut absolument déguster les spécialités locales. Un arrêt au Harbour Building pour apprécier la vue panoramique est aussi recommandé. Les possibilités à Vancouver sont presque infinies puisqu'on y retrouve de nombreuses galeries d'art, des musées, des boutiques de toutes sortes et plusieurs parcs magnifiques; votre guide aura de nombreuses suggestions pour satisfaire vos intérêts. (Hébergement en hôtel à Vancouver)

## JOUR 14: DÉPART VANCOUVER

Aujourd'hui est la dernière journée de notre expédition. Votre guide vous offrira le transfert jusqu'à l'aéroport ou vers votre prochaine aventure. (Fin des services)

### INCLUS

- 14 jours de voyage de Whitehorse à Vancouver
- Voyage entier guidé et interprété par un professionnel
- 13 nuits d'hébergement en chambre double de classe moyenne supérieure
- Tous les transports terrestres
- Fourgonnette maxi avec air climatisé (maximum de 15 places) ou Fourgonnette intermédiaire confortable avec air climatisé
- Admissions aux Parcs Nationaux
- Les droits d'entrée tels que décrits dans l'itinéraire
- Transferts de/à l'aéroport
- Taxe pour le visa de visiteur aux États-Unis

### NON INCLUS

- Repas et Boissons
- Activités optionnelles
- Extras personnels
- Pourboires

### POLITIQUE ENFANT

Âge minimum: 7 ans  
7-11 ans: 50% de réduction sur le tarif adulte  
12-17 ans: 25% de réduction sur le tarif adulte

### REMARQUE

Des changements d'itinéraire sont possibles et laissés à la discrétion du guide.





## DÉPART DE WHITEHORSE

# MEILLEUR DU YUKON ET DE L'ALASKA | CIRCUITS EN HÔTEL



## 15 JOURS CIRCUIT TOURISTIQUE GUIDÉ AU YUKON ET EN ALASKA



### DÉPART ET ARRIVÉE DE WHITEHORSE YUKON

Venez découvrir le meilleur du Territoire du Yukon et de l'Alaska avec notre expédition touristique la plus populaire.

Nous partirons de Whitehorse dans un véhicule confortable le long de routes d'une beauté à couper le souffle en retraçant d'anciennes routes de traite, des chemins empruntés lors de la ruée vers l'or et d'importants corridors de vie sauvage animale. Le voyage s'arrête dans trois des Parcs Nationaux les plus populaires en Amérique du Nord; Kluane, maison de la plus haute montagne du Canada et de la plus grande étendue de glace non-polaire au monde, Denali, reconnu mondialement pour la vie sauvage qu'on y rencontre et maison de la plus haute montagne en Amérique du Nord et, par le Parc National de Kenai Fjords, où vous aurez la chance de faire une croisière optionnelle pour y observer la vie marine.

Des chaînes de montagnes, des glaciers en cascade, la fascinante culture des Premières Nations et l'histoire colorée de la ruée vers l'or – tout cela vous attends sur la terre du soleil de minuit.

## ITINÉRAIRE “MEILLEUR DU YUKON ET DE L'ALASKA”

### JOUR 1: ARRIVÉE À WHITEHORSE

Bienvenue à Whitehorse, capitale du Territoire du Yukon! Votre guide vous rencontrera à l'aéroport et vous offrira le transport jusqu'à votre hôtel où vous rencontrerez les autres voyageurs de votre groupe. Vous aurez ensuite une courte rencontre d'information pour discuter du voyage à venir et pour que nous puissions répondre à toutes vos questions.

(Hébergement en hôtel à Whitehorse)

### JOUR 2: WHITEHORSE - HAINES JUNCTION

Après le petit déjeuner, nous profiterons de l'occasion pour explorer la capitale du Yukon. Cela peut comprendre une visite au SS Klondike, un bateau à aubes restauré près du fleuve Yukon. De là, nous ferons un court voyage vers l'ouest le long de la route de l'Alaska jusqu'à Haines Junction. Cette petite ville est située juste à côté du parc national Kluane, qui contient une partie importante des plus grands champs de glace non polaires de la planète et abrite une faune variée. Selon la météo et l'intérêt du groupe, nous pouvons faire une courte randonnée guidée dans le parc national ou nolisier un avion de brousse au-dessus des glaciers spectaculaires qui se trouvent au-delà des chaînes de montagnes.

(Nuitée à l'hôtel à Haines Junction)



### DATES

02.06.-16.06.2024  
16.06.-30.06.2024  
30.06.-14.07.2024  
14.07.-28.07.2024  
28.07.-11.08.2024  
11.08.-25.08.2024  
25.08.-08.09.2024  
08.09.-22.09.2024

### DURÉE DU CIRCUIT

15 jours / 14 nuits

### NOMBRES DE PARTICIPANTS

6 à 9 participants (Fourgonnette maxi)  
10 à 20 participants (Autobus de taille moyenne)

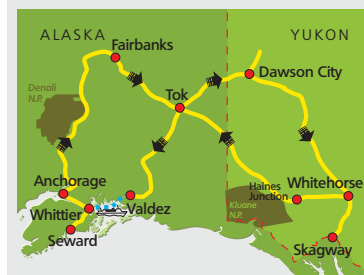
### PRIX DE L'EXCURSION

Occupation Double: CAD 5,470.00  
Occupation Simple: +CAD 2,385.00  
Occupation Triple: CAD 4,970.00  
Tous les tarifs par personne (plus GST)

### VOUS VOULEZ PROLONGER VOTRE SÉJOUR?

Demandez nous nos tarifs préférentiels pour des nuits en hôtel avant ou après votre séjour.

### CARTE DU CIRCUIT



### JOUR 3: HAINES JUNCTION - TOK

Aujourd'hui, nous roulons le long de la rive pittoresque du lac Kluane, d'une longueur de quatre-vingt kilomètres. Notre premier arrêt sera le centre des visiteurs de Sheep Mountain où les chances sont bonnes d'apercevoir les mouflons de Dall qui vivent dans les montagnes environnantes. Peu de temps après, nous nous arrêterons au Sommet des soldats. Ce site nous donnera plus d'informations sur la construction de la route de l'Alaska et commémore la cérémonie d'inauguration qui a eu lieu le 20 novembre 1942. Plus loin sur la route de l'Alaska, en après-midi, nous atteindrons la frontière Alaska-Canada (ALCAN). Nous continuerons ensuite jusqu'à Tok, une petite ville bien unique, typique du Nord.

(Hébergement en hôtel à Tok)



### JOUR 4: TOK - VALDEZ

La première étape de la journée nous mène le long de l'autoroute Glenn, en passant par le Parc National Wrangell-St. Elias. À partir de là, nous prenons la route Richardson en direction sud vers le petit port de Valdez sur la côte du Pacifique, traversant la chaîne côtière par le col Thompson, où de magnifiques cascades jaillissent juste à côté de la route. La charmante ville de Valdez, connue sous le nom de Petite Suisse, est entourée par de hautes montagnes enneigées. C'est également le point de chute du Trans Alaska Pipeline, célèbre dans le monde entier, et on peut y voir d'énormes pétroliers.

(Hébergement en hôtel à Valdez)



### JOUR 5: VALDEZ - WHITTIER - SEWARD

Aujourd'hui, nous allons parcourir le détroit de Prince William sur un traversier. Il s'agit d'un point d'intérêt des plus impressionnants et ce, même en considérant l'étendue de la beauté de l'Alaska. Le traversier nous emmène près des glaciers le long de la côte du Pacifique et il y a de bonnes chances que nous puissions observer une variété d'animaux marins tout au long du chemin. Avec un peu de chance, nous aurons l'occasion de photographier des loutres, des macareux, des otaries et même des baleines. Une fois à terre, les prochains arrêts sont les glaciers Portage et Byron, avant de continuer par voie terrestre à travers le paysage de la chaîne de montagnes Chugach, les lacs glaciaires et les rivières jusqu'à la ville côtière de Seward. Dans cette ville animée, profitez de l'occasion pour vous régaler de crabe royal d'Alaska dans l'un des nombreux restaurants et faites une promenade privée sur la côte. (Hébergement en hôtel à Seward)



### JOUR 6: SEWARD - ANCHORAGE

Seward est célèbre dans le monde entier pour son parc national des fjords Kenai, qui offre certaines des meilleures chances d'observations de la vie marine au monde. Nous vous recommandons fortement de faire la visite en bateau à moteur optionnelle dans le parc ce matin. Le reste de la journée commence par la route à travers les montagnes Kenai et, plus tard, le long du bras Turnagain jusqu'à Anchorage. Surveillez les bélugas qui chassent dans les eaux le long de la route. Le reste de la journée est libre d'utiliser comme bon vous semble dans la plus grande ville de l'Alaska. Vous pouvez également visiter les lacs Hood et Spenard, où jusqu'à 800 hydravions décollent et atterrissent quotidiennement. Le musée de l'aviation est à proximité, un endroit idéal pour apprécier cette partie importante de la vie en Alaska. Nous pourrions tous apprécier un bon dîner ensemble dans cette grande ville. (Hébergement en hôtel à Anchorage)



### JOUR 7: ANCHORAGE - PARC NATIONAL DE DENALI

Aujourd'hui, nous quittons la région de la côte du Pacifique et nous nous déplaçons à l'intérieur des terres. L'autoroute George Parks nous emmène au nord du Parc National de Denali avec une vue panoramique sur les glaciers lointains et des vues sur de nombreux barrages de castors le long de la rivière voisine. En fin d'après-midi, nous avons la possibilité de prendre un vol optionnel d'une heure au-dessus de la montagne Denali (Mont McKinley), qui culmine à 6193 mètres et est le plus haut sommet en Amérique du Nord. C'est une aventure hautement recommandée, spécialement lorsque les conditions météorologiques sont optimales.

(Hébergement en hôtel à proximité du parc)

### JOUR 8: PARC NATIONAL DE DENALI

Dans la matinée, nous prendrons une navette du Parc Denali pour aller apprécier certains des paysages les plus pittoresques d'Amérique du Nord. Sans aucun doute, il s'agit d'un coup de cœur de la majorité des visiteurs. Si le temps le permet, nous aurons une vue sur le mont Denali et avec un peu de chance, nous verrons des loups, des mouflons de Dall, des orignaux, des caribous et des grizzlys le long de la boucle panoramique.

(Hébergement en hôtel à proximité du parc)



### JOUR 9: PARC NATIONAL DE DENALI - FAIRBANKS

De retour sur l'autoroute George Parks, nous rejoindrons la ville de Fairbanks en début d'après-midi, la ville du soleil de minuit. Fairbanks est une ville nordique avec un caractère unique située à environ 320 kilomètres au sud du cercle polaire arctique. Le reste de la journée est libre pour vous permettre d'explorer les points d'intérêt dans et autour de la ville. Vous pouvez visiter divers musées pour en apprendre davantage sur la géologie et l'histoire de l'Alaska ou profiter de l'après-midi pour faire une promenade relaxante près de la rivière Chena et au centre-ville. De plus, vous pouvez faire une croisière en bateau à aubes sur la rivière Chena (optionnel).

(Hébergement en hôtel à Fairbanks)

#### JOUR 10: FAIRBANKS - DAWSON CITY

Nous repartons aujourd'hui sur la route en direction du Canada. Nous verrons le pipeline Trans-Alaska, juste à côté de l'autoroute, lorsque nous traverserons la rivière Tanana. À Delta Junction, nous rejoindrons la route de l'Alaska jusqu'à Tok pour prendre une pause bien méritée. À partir de là, nous débouchons dans la toundra alpine le long de la route Top of the World et nous traverserons des villes nordiques excentriques comme le camp Chicken et Action Wade. Nous passerons à nouveau la frontière internationale à Little Gold Creek, le point de contrôle frontalier le plus élevé du continent. Dans l'après-midi, nous traverserons le fleuve Yukon en bateau pour atteindre la fameuse ville historique de la ruée vers l'or; Dawson City.

(Hébergement en hôtel à Dawson City)

#### JOUR 11: DAWSON CITY

Cette ville éclair légendaire a été l'épicentre de la fameuse ruée vers l'or du Klondike de 1898 et l'esprit de cette époque l'anime encore aujourd'hui. Plongez-vous dans l'histoire de Dawson et tentez votre chance comme chercheur d'or le long d'un ruisseau dans les champs aurifères. Ici, vous retournez dans le passé, visitez la cabine de Jack London ou le Musée d'histoire de Dawson. Vous aurez également envie de prendre le temps de simplement vous promener dans la ville pour apprécier son architecture criarde datant de la ruée vers l'or et ses habitants amicaux. Dans la soirée, Dawson nous propose des divertissements musicaux avec un style de début du siècle et les danseuses de cancan lèvent leurs jupes pour une soirée de divertissement au Casino de Diamond Tooth Gertie.

(Hébergement en hôtel à Dawson City)

#### JOUR 12: DEMPSTER HIGHWAY

Un départ matinal vers la route Dempster nous permettra d'avoir le temps d'explorer cette magnifique région. Cette route de gravier, construite sur un pergélisol solide, est la seule liaison routière vers la ville isolée d'Inuvik, située à 738 kilomètres vers le nord. Nous prendrons la Dempster jusqu'au parc territorial de Tombstone, où la vaste toundra arctique commence et où nous pourrions apprécier la beauté des hautes montagnes noires qui lui ont donné ce nom lugubre. De retour à Dawson City, nous monterons sur le dôme de minuit et profiterons de vues magnifiques.

(Hébergement en hôtel à Dawson City)

#### JOUR 13: DAWSON CITY - WHITEHORSE

Aujourd'hui, nous retournerons à Whitehorse par la route du Klondike. En chemin, nous apercevrons le puissant fleuve Yukon, l'un des plus longs cours d'eau en Amérique du Nord et l'artère historique principale du Yukon et de l'Alaska. Nous nous arrêterons à l'infâme Five Finger Rapids et nous pourrions nous dégourdir les jambes dans les anciens bureaux de poste, les relais routiers et les petits villages qui confèrent encore à la région un caractère nordique unique. En fin d'après-midi, nous arriverons à Whitehorse. Là, nous avons l'occasion de visiter Miles Canyon, un endroit naturel spectaculaire, où le fleuve Yukon s'est frayé un chemin à travers une coulée de lave basaltique.

(Hébergement en hôtel à Whitehorse)

#### JOUR 14: SKAGWAY

À partir de Whitehorse, une excursion d'une journée nous ramène sur la route du Klondike jusqu'à la côte de l'Alaska. Cette route nous offrira de merveilleuses occasions de prendre des photos, comme le désert de Carcross ou le lac coloré Émeraude. En seulement 175 kilomètres, nous traverserons une merveilleuse variété d'écorégions et de paysages alpins jusqu'au port de Skagway. À l'instar de Dawson, Skagway est une ville légendaire de la ruée vers l'or qui a conservé son caractère de début du XXe siècle. Pour une expérience inédite de la fameuse White Pass, prenez un train optionnel le long du chemin de fer à voie étroite jusqu'à Skagway, Fraser ou Carcross.

(Hébergement en hôtel à Whitehorse)

#### JOUR 15: DÉPART DE WHITEHORSE

Notre voyage est officiellement terminé, ce qui vous donne l'opportunité de vous détendre ou de faire un peu de shopping à Whitehorse avant de rentrer à la maison.

Ruby Range fournira un transfert jusqu'à l'aéroport ou vers votre prochain programme.

(Fin de la visite guidée)



#### INCLUS

- 15 jours aller / retour de / à Whitehorse
- Voyage entier guidé et interprété par un professionnel
- 14 nuits d'hébergement dans des chambres de classe moyenne/supérieure
- Tous les transports terrestres
- Fourgonnette maxi avec air climatisé (maximum de 15 places) ou fourgonnette intermédiaire confortable avec air climatisé
- Traversier sur le Prince William Sound
- Journée au Parc National de Denali
- Frais d'entrée pour les Parcs Nationaux
- Randonnée guidée dans le parc national de Kluane
- Frais d'entrée pour le casino Diamond Tooth Gerties
- Frais d'entrée pour le musée de Dawson City
- Transfert de/à l'aéroport de Whitehorse

#### NON INCLUS

- Repas et Boissons
- Activités optionnelles
- Extras personnels
- Pourboires

#### POLITIQUE ENFANT

Âge minimum: 7 ans  
7-11 ans: 50% de réduction sur le tarif adulte  
12-17 ans: 25% de réduction sur le tarif adulte

#### REMARQUE

Des changements d'itinéraire sont possibles et laissés à la discrétion du guide.





DÉPART ANCHORAGE

## MEILLEUR DU YUKON ET DE L'ALASKA | CIRCUITS EN HÔTEL



### 15 JOURS CIRCUIT TOURISTIQUE GUIDÉ EN ALASKA ET AU YUKON



#### DÉPART ET ARRIVÉE DE ANCHORAGE ALASKA

Voici la version Alaska de notre expédition touristique la plus populaire. Tout comme l'expédition Meilleur du Yukon & Alaska – Départ et arrivée à Whitehorse Yukon, ce circuit classique vous emmène voir des chaînes de montagnes majestueuses, des glaciers en cascade et découvrir la fascinante culture des Premières Nations et l'histoire colorée de la ruée vers l'or. La seule différence est l'avantage que l'expédition commence et se termine à Anchorage, Alaska (spécialement pour les passagers arrivés par bateau).

Le voyage s'arrête dans trois des Parcs Nationaux les plus populaires en Amérique du Nord; Kluane, maison de la plus haute montagne du Canada et de la plus grande étendue de glace non-polaire au monde, Denali, reconnu mondialement pour la vie sauvage qu'on y rencontre et maison de la plus haute montagne en Amérique du Nord, et par le Parc National de Kenai Fjords, où vous aurez la chance de faire une croisière optionnelle pour y observer la vie marine. Nos autocars confortables vous emmènent le long de routes parmi les plus pittoresques du pays et nos guides expérimentés vous présenteront ce que la région a de mieux à offrir.

## ITINÉRAIRE “MEILLEUR DU YUKON ET DE L'ALASKA”

### JOUE 1: ARRIVÉE À ANCHORAGE

Bienvenue en Alaska! Votre guide vous accueillera à l'aéroport et vous offrira le transport jusqu'à votre hôtel où vous rencontrerez vos compagnons de voyage. Nous aurons une courte rencontre d'orientation pour passer en revue l'itinéraire et répondre à toutes vos questions.  
(Nuitée en hôtel à Anchorage)

### JOUE 2: ANCHORAGE - DENALI

Après le petit-déjeuner, nous quitterons la plus grande ville d'Alaska et voyagerons vers le nord le long de l'autoroute George Parks jusqu'au Parc National Denali. La route offre une vue panoramique époustouflante et il est possible de voir des barrages de castors dans la rivière avoisinante. En fin d'après-midi, il y a possibilité de faire un vol optionnel d'une heure au-dessus du Mont Denali (Mont McKinley), qui culmine à 6193 mètres et est la plus haute montagne en Amérique du Nord. Si la température le permet, il s'agit d'une aventure spectaculaire que nous vous recommandons fortement.  
(Nuitée en hôtel à proximité du parc)



### DATES

01.06.-15.06.2024  
15.06.-29.06.2024  
29.06.-13.07.2024  
13.07.-27.07.2024  
27.07.-10.08.2024  
10.08.-24.08.2024  
24.08.-07.09.2024  
07.09.-21.09.2024

### DURÉE DU CIRCUIT

15 jours / 14 nuits

### NOMBRES DE PARTICIPANTS

6 à 9 participants (Fourgonnette maxi)  
10 à 20 participants (Autobus de taille moyenne)

### PRIX DE L'EXCURSION

Occupation Double: CAD 5,790.00  
Occupation Simple: +CAD 2,385.00  
Occupation Triple: CAD 5,265.00  
Tous les tarifs par personne (plus GST)

### VOUS VOULEZ PROLONGER VOTRE SÉJOUR?

Demandez nous nos tarifs préférentiels pour des nuits en hôtel avant ou après votre séjour.

### CARTE DU CIRCUIT



### JOUR 3: PARC NATIONAL DENALI

Dans la matinée, nous prendrons une navette appartenant au parc pour aller explorer l'un des paysages les plus pittoresques d'Amérique du Nord. Sans aucun doute, il s'agit d'un favori de la majorité des visiteurs. Si le temps le permet, nous aurons une vue sur le Mont Denali et, avec un peu de chance, nous verrons des loups, des mouflons de Dall, des orignaux, des caribous et des grizzlys le long de la boucle panoramique. (Nuitée en hôtel à proximité du parc)



### JOUR 4: PARC NATIONAL DENALI - FAIRBANKS

De retour sur l'autoroute George Parks, nous rejoindrons la ville de Fairbanks en début d'après-midi, la ville du soleil de minuit. Fairbanks est une ville nordique avec un caractère unique située à environ 320 kilomètres au sud du cercle polaire arctique. Le reste de la journée est libre pour vous permettre d'explorer les points d'intérêt de la ville. Vous pouvez visiter divers musées pour en apprendre davantage sur la géologie et l'histoire de l'Alaska ou profiter de l'après-midi pour faire une promenade relaxante près de la rivière Chena et au centre-ville. De plus, vous pouvez faire une croisière en bateau à aubes sur la rivière Chena (optionnel). (Hébergement en hôtel à Fairbanks)



### JOUR 5: FAIRBANKS - DAWSON CITY

Le matin, nous repartons vers le sud en direction de Delta Junction. Ici, nous rejoindrons la route de l'Alaska et nous nous arrêterons au centre des visiteurs pour en savoir plus sur la fascinante histoire de cette autoroute. La prochaine étape de notre voyage nous emmène à travers la toundra alpine le long de la route Top of the World. Nous traverserons des villes nordiques excentriques de Chicken et d'Action Wade, et franchirons la frontière internationale à Little Gold Creek, le plus haut point de contrôle du continent. En fin d'après-midi, nous traverserons le fleuve Yukon en bateau pour atteindre Dawson City. (Nuitée en hôtel à Dawson City)



### JOUR 6: DAWSON CITY

Cette ville éclair légendaire a été l'épicentre de la fameuse ruée vers l'or du Klondike de 1898 et l'esprit de cette époque l'anime encore aujourd'hui. Plongez-vous dans l'histoire de Dawson et tentez votre chance comme chercheur d'or le long d'un ruisseau dans les champs aurifères. Ici, vous retournez dans le passé, visitez la cabine de Jack London ou le Musée d'histoire de Dawson. Vous aurez également envie de prendre le temps de simplement vous promener dans la ville pour apprécier son architecture criarde datant de la ruée vers l'or et ses habitants amicaux. Dans la soirée, Dawson nous propose des divertissements musicaux avec un style de début du siècle et les danseuses de cancan lèvent leurs jupes pour une soirée de divertissement au Casino de Diamond Tooth Gertie. (Hébergement en hôtel à Dawson City)



### JOUR 7: AUTOROUTE DEMPSTER

Un départ matinal vers la route Dempster nous permettra d'avoir le temps d'explorer cette magnifique région. Cette route de gravier, construite sur un pergélisol solide, est la seule liaison routière vers la ville isolée d'Inuvik, située à 738 kilomètres vers le nord. Nous prendrons la Dempster jusqu'au parc territorial de Tombstone, où la vaste toundra arctique commence et où nous pourrions apprécier la beauté des hautes montagnes noires qui lui ont donné ce nom lugubre. De retour à Dawson City, nous monterons sur le dôme de minuit et profiterons de vues magnifiques. (Hébergement en hôtel à Dawson City)

### JOUR 8: DAWSON CITY - WHITEHORSE

Aujourd'hui, nous retournerons à Whitehorse par la route du Klondike. En chemin, nous apercevrons le puissant fleuve Yukon, l'un des plus longs cours d'eau en Amérique du Nord et l'artère historique principale du Yukon et de l'Alaska. Nous nous arrêterons à l'Infâme Five Finger Rapids et nous pourrions nous dégourdir les jambes dans les anciens bureaux de poste, les relais routiers et les petits villages qui confèrent encore à la région un caractère nordique unique. En fin d'après-midi, nous arriverons à Whitehorse. Là, nous avons l'occasion de visiter Miles Canyon, un endroit naturel spectaculaire, où le fleuve Yukon s'est frayé un chemin à travers une coulée de lave basaltique. (Hébergement en hôtel à Whitehorse)



### JOUR 9: WHITEHORSE - SKAGWAY

À partir de Whitehorse, une excursion d'une journée nous ramène sur la route du Klondike jusqu'à la côte de l'Alaska. Cette route nous offrira de merveilleuses occasions de prendre des photos, comme le désert de Carcross ou le lac coloré Émeraude. En seulement 175 kilomètres, nous traverserons une merveilleuse variété d'écorégions et de paysages alpins jusqu'au port de Skagway. À l'instar de Dawson, Skagway est une ville légendaire de la ruée vers l'or qui a conservé son caractère de début du XXe siècle. Pour une expérience inédite de la fameuse White Pass, prenez un train optionnel le long du chemin de fer à voie étroite jusqu'à Skagway, Fraser ou Carcross. (Hébergement en hôtel à Whitehorse)

## JOUR 10: WHITEHORSE - HAINES JUNCTION

Après le petit déjeuner, nous profiterons de l'occasion pour explorer la capitale du Yukon. Cela peut comprendre une visite au SS Klondike, un bateau à aubes restauré près du fleuve Yukon. De là, nous ferons un court voyage vers l'ouest le long de la route de l'Alaska jusqu'à Haines Junction. Cette petite ville est située juste à côté du parc national Kluane, qui contient une partie importante des plus grands champs de glace non polaires de la planète et abrite une faune variée. Selon la météo et l'intérêt du groupe, nous pouvons faire une courte randonnée guidée dans le parc national ou nolisier un avion de brousse au-dessus des glaciers spectaculaires qui se trouvent au-delà des chaînes de montagnes (optionnel).

(Nuitée à l'hôtel à Haines Junction)

## JOUR 11: HAINES JUNCTION - TOK

Aujourd'hui, nous roulons le long de la rive pittoresque du lac Kluane, d'une longueur de quatre-vingt kilomètres. Notre premier arrêt sera le centre des visiteurs de Sheep Mountain où les chances sont bonnes d'apercevoir les mouflons de Dall qui vivent dans les montagnes environnantes. Peu de temps après, nous nous arrêterons au Sommet des soldats. Ce site nous donnera plus d'informations sur la construction de la route de l'Alaska et commémore la cérémonie d'inauguration qui a eu lieu le 20 novembre 1942. Plus loin sur la route de l'Alaska, en après-midi, nous atteindrons la frontière Alaska-Canada (ALCAN). Nous continuerons ensuite jusqu'à Tok, une petite ville bien unique, typique du Nord.

(Hébergement en hôtel à Tok)

## JOUR 12: TOK - VALDEZ

La première étape de la journée nous mène le long de l'autoroute Glenn, en passant par le Parc National Wrangell-St. Elias. À partir de là, nous prenons la route Richardson en direction sud vers le petit port de Valdez sur la côte du Pacifique, traversant la chaîne côtière par le col Thompson, où de magnifiques cascades jaillissent juste à côté de la route. La charmante ville de Valdez, connu sous le nom de Petite Suisse, est entourée par de hautes montagnes enneigées. C'est également le point de chute du Trans Alaska Pipeline, célèbre dans le monde entier, et on peut y voir d'énormes pétroliers.

(Hébergement en hôtel à Valdez)

## JOUR 13: VALDEZ - WHITTIER - SEWARD

Aujourd'hui, nous allons parcourir le détroit de Prince William sur un traversier. Il s'agit d'un point d'intérêt des plus impressionnants et ce, même en considérant l'étendue de la beauté de l'Alaska. Le traversier nous emmène près des glaciers le long de la côte du Pacifique et il y a de bonnes chances que nous puissions observer une variété d'animaux marins tout au long du chemin. Avec un peu de chance, nous aurons l'occasion de photographier des loutres, des macareux, des otaries et même des baleines. Une fois à terre, les prochains arrêts sont les glaciers Portage et Byron, avant de continuer par voie terrestre à travers le paysage de la chaîne de montagnes Chugach, les lacs glaciaires et les rivières jusqu'à la ville côtière de Seward. Dans cette ville animée, profitez de l'occasion pour vous régaler de crabe royal d'Alaska dans l'un des nombreux restaurants et faites une promenade privée sur la côte.

(Hébergement en hôtel à Seward)

## JOUR 14: SEWARD - ANCHORAGE

Seward est célèbre dans le monde entier pour son parc national des fjords Kenai, qui offre certaines des meilleures chances d'observations de la vie marine au monde. Nous vous recommandons fortement de faire la visite en bateau à moteur optionnelle dans le parc ce matin. Le reste de la journée commence par la route à travers les montagnes Kenai et, plus tard, le long du bras Turnagain jusqu'à Anchorage. Surveillez les bélugas qui chassent dans les eaux le long de la route. Le reste de la journée est libre d'utiliser comme bon vous semble dans la plus grande ville de l'Alaska. Vous pouvez également visiter les lacs Hood et Spenard, où jusqu'à 800 hydravions décollent et atterrissent quotidiennement. Le musée de l'aviation est à proximité, un endroit idéal pour apprécier cette partie importante de la vie en Alaska. Nous pourrions tous apprécier un bon dîner ensemble dans cette grande ville.

(Hébergement en hôtel à Anchorage)

## JOUR 15: DÉPART DE ANCHORAGE

Notre voyage est officiellement terminé, ce qui vous donne l'opportunité de vous détendre ou de faire un peu de shopping à Anchorage avant de rentrer à la maison.

Ruby Range fournira un transfert jusqu'à l'aéroport ou vers votre prochaine aventure.

(Fin de la visite guidée)



### INCLUS

- 15 jours circuit départ/arrivée de Anchorage
- Voyage entier guidé et interprété par un professionnel
- 14 nuits d'hébergement dans des chambres de classe moyenne/supérieure
- Tous les transports terrestres
- Fourgonnette maxi avec air climatisé (maximum de 15 places) ou fourgonnette intermédiaire confortable avec air climatisé
- Traversier sur le Prince William Sound
- Journée au Parc National de Denali
- Frais d'entrée pour les Parcs Nationaux
- Randonnée guidée dans le parc national de Kluane
- Frais d'entrée pour le casino Diamond Tooth Gerties
- Frais d'entrée pour le musée de Dawson City
- Transfert de/de l'aéroport de Anchorage

### NON INCLUS

- Repas et Boissons
- Activités optionnelles
- Extras personnels
- Pourboires

### POLITIQUE ENFANT

Âge minimum: 7 ans  
7-11 ans: 50% de réduction sur le tarif adulte  
12-17 ans: 25% de réduction sur le tarif adulte

### REMARQUE

Des changements d'itinéraire sont possibles et laissés à la discrétion du guide.





## FAITS SAILLANTS DU NORD | CIRCUIT TOURISTIQUE



### 9 JOURS CIRCUIT TOURISTIQUE EN ALASKA ET YUKON D'ANCHORAGE, ALASKA À WHITEHORSE, YUKON

Tout le Nord – en deux fois moins de temps ! Basé sur notre populaire circuit « Le Meilleur du Yukon et de l'Alaska », Faits saillants du Nord est idéal pour les voyageurs qui veulent profiter du meilleur de l'Alaska et des principales attractions du Yukon dans un temps limité.

Cette visite touristique avec hébergement en hôtel vous offre les meilleurs paysages et parcs nationaux que l'Alaska et le Yukon ont à offrir. Vous verrez la plus haute montagne du continent, ferez l'expérience de la plus belle observation de la faune de l'Amérique du Nord et visiterez certaines des communautés les plus emblématiques du Nord, dont Anchorage, Fairbanks et la ville historique de Dawson.

Notre départ d'Anchorage est idéal pour les voyageurs qui sont arrivés par une croisière le long du passage intérieur vers Whittier ou Seward. Le format en petit groupe et les paysages sauvages du Nord offrent une expérience complètement nouvelle, et notre point d'arrivée à Whitehorse, au Yukon, offre des vols nolisés internationaux et des vols réguliers intérieurs vers les principaux aéroports internationaux du Sud du Canada.

### ITINÉRAIRE “FAITS SAILLANTS DU NORD”

#### JOUR 1: ARRIVÉE À ANCHORAGE

Bienvenue en Alaska! Votre guide vous accueillera à l'aéroport et vous offrira le transport jusqu'à votre hôtel où vous rencontrerez vos compagnons de voyage. Nous aurons une courte rencontre d'orientation pour passer en revue l'itinéraire et répondre à toutes vos questions.  
(Nuitée en hôtel à Anchorage)

#### JOUR 2 : ANCHORAGE - DENALI

Après le petit-déjeuner, nous quitterons la plus grande ville d'Alaska et voyagerons vers le nord le long de l'autoroute George Parks jusqu'au Parc National Denali. La route offre une vue panoramique époustouflante et il est possible de voir des barrages de castors dans la rivière avoisinante. En fin d'après-midi, il y a possibilité de faire un vol optionnel d'une heure au-dessus du Mont Denali (Mont McKinley), qui culmine à 6193 mètres et est la plus haute montagne en Amérique du Nord. Si la température le permet, il s'agit d'une aventure spectaculaire que nous vous recommandons fortement.  
(Nuitée en hôtel à proximité du parc)



#### DATES

01.06.-09.06.2024  
15.06.-23.06.2024  
29.06.-07.07.2024  
13.07.-21.07.2024  
27.07.-04.08.2024  
10.08.-18.08.2024  
24.08.-01.09.2024  
07.09.-15.09.2024

#### DURÉE DU CIRCUIT

9 jours / 8 nuits

#### NOMBRES DE PARTICIPANTS

6 à 9 participants (Fourgonnette maxi)  
10 à 20 participants (Autobus de taille moyenne)

#### PRIX DE L'EXCURSION

Occupation Double: CAD 3,730.00  
Occupation Simple: +CAD 1,410.00  
Occupation Triple: CAD 3,455.00  
Tous les tarifs par personne (plus GST)

#### VOUS VOULEZ PROLONGER VOTRE SÉJOUR?

Demandez nous nos tarifs préférentiels pour des nuits en hôtel avant ou après votre séjour.

#### CARTE DU CIRCUIT



## JOUR 3 : PARC NATIONAL DENALI

Dans la matinée, nous prendrons une navette appartenant au parc pour aller explorer l'un des paysages les plus pittoresques d'Amérique du Nord. Sans aucun doute, il s'agit d'un favori de la majorité des visiteurs. Si le temps le permet, nous aurons une vue sur le Mont Denali et, avec un peu de chance, nous verrons des loups, des mouflons de Dall, des orignaux, des caribous et des grizzlys le long de la boucle panoramique. (Nuitée en hôtel à proximité du parc)

## JOUR 4 : PARC NATIONAL DENALI - FAIRBANKS

De retour sur l'autoroute George Parks, nous rejoindrons la ville de Fairbanks en début d'après-midi, la ville du soleil de minuit. Fairbanks est une ville nordique avec un caractère unique située à environ 320 kilomètres au sud du cercle polaire arctique. Le reste de la journée est libre pour vous permettre d'explorer les points d'intérêt dans et autour de la ville. Vous pouvez visiter divers musées pour en apprendre davantage sur la géologie et l'histoire de l'Alaska ou profiter de l'après-midi pour faire une promenade relaxante près de la rivière Chena et au centre-ville. De plus, vous pouvez faire une croisière en bateau à aubes sur la rivière Chena (optionnel).

(Hébergement en hôtel à Fairbanks)

## JOUR 5: FAIRBANKS - DAWSON CITY

Le matin, nous repartirons vers le sud en direction de Delta Junction. Ici, nous rejoindrons la route de l'Alaska et nous nous arrêterons au centre des visiteurs pour en savoir plus sur la fascinante histoire de cette autoroute. La prochaine étape de notre voyage nous emmène à travers la toundra alpine le long de la route Top of the World. Nous traverserons des villes nordiques excentriques de Chicken et d'Action Wade, et franchirons la frontière internationale à Little Gold Creek, le plus haut point de contrôle en Amérique du Nord. En fin d'après-midi, nous traverserons le fleuve Yukon en bateau pour atteindre Dawson City.

(Nuitée en hôtel à Dawson City)

## JOUR 6: DAWSON CITY

Cette ville éclair légendaire a été l'épicentre de la fameuse ruée vers l'or du Klondike de 1898 et l'esprit de cette époque l'anime encore aujourd'hui. Plongez-vous dans l'histoire de Dawson et tentez votre chance comme chercheur d'or le long d'un ruisseau dans les champs aurifères. Ici, vous retournez dans le passé, visitez la cabine de Jack London ou le musée d'histoire de Dawson. Vous aurez également envie de prendre le temps de simplement vous promener dans la ville pour apprécier son architecture criarde datant de la ruée vers l'or et ses habitants amicaux. Dans la soirée, Dawson nous propose des divertissements musicaux avec un style de début du siècle et les danseuses de cancan lèvent leurs jupes pour une soirée de divertissement au Casino de Diamond Tooth Gertie.

(Hébergement en hôtel à Dawson City)

## JOUR 7 : AUTOROUTE DEMPSTER

Un départ matinal vers la route Dempster nous permettra d'avoir le temps d'explorer cette magnifique région. Cette route de gravier, construite sur un pergélisol solide, est la seule liaison routière vers la ville isolée d'Inuvik, située à 738 kilomètres vers le nord. Nous prendrons la Dempster jusqu'au parc territorial de Tombstone, où la vaste toundra arctique commence et où nous pourrions apprécier la beauté des hautes montagnes noires qui lui ont donné ce nom lugubre. De retour à Dawson City, nous monterons sur le dôme de minuit et profiterons de vues magnifiques.

(Hébergement en hôtel à Dawson City)

## JOUR 8 : DAWSON CITY - WHITEHORSE

Aujourd'hui nous partons vers Whitehorse sur la route du Klondike. En chemin, nous apercevrons le puissant fleuve Yukon, l'un des plus longs cours d'eau en Amérique du Nord et l'artère historique principale du Yukon et de l'Alaska. Nous nous arrêterons à l'infâme rapide du Five Finger et nous pourrions nous dégourdir les jambes dans les anciens bureaux de poste, les relais routiers et les petits villages qui confèrent encore à la région un caractère nordique unique. En fin d'après-midi, nous arriverons à Whitehorse. Là, nous avons l'occasion de visiter Miles Canyon, un endroit naturel spectaculaire, où le fleuve Yukon s'est frayé un chemin à travers une coulée de lave basaltique.

(Hébergement en hôtel à Whitehorse)

## JOUR 9: DÉPART DE WHITEHORSE

Notre voyage est officiellement terminé, ce qui vous donne l'opportunité de vous détendre ou de faire un peu de shopping à Whitehorse avant de rentrer à la maison. Ruby Range fournira un transfert jusqu'à l'aéroport ou vers votre prochaine aventure. (Fin de la visite guidée)



### INCLUS

- 9 jours de visite de Anchorage à Whitehorse
- Voyage entier guidé et interprété par un professionnel
- 8 nuits en hôtel de classe moyenne ou moyenne supérieure
- Tous les transports terrestres
- Fourgonnette maxi avec air climatisé (maximum de 15 places) ou fourgonnette intermédiaire confortable avec air climatisé
- Journée au Parc National de Denali
- Frais d'entrée pour les Parcs Nationaux
- Frais d'entrée pour le casino Diamond Tooth Gerties
- Frais d'entrée pour le musée de Dawson City
- Transfert de/à l'aéroport de Whitehorse

### NON INCLUS

- Repas et Boissons
- Activités optionnelles
- Extras personnels
- Pourboires

### POLITIQUE ENFANT

Âge minimum: 7 ans  
7-11 ans: 50% de réduction sur le tarif adulte  
12-17 ans: 25% de réduction sur le tarif adulte

### REMARQUE

Des changements d'itinéraire sont possibles et laissés à la discrétion du guide.



DÉPART DE WHITEHORSE

# LA CHAÎNE CÔTIÈRE DU NORD | EXCURSION TOURISTIQUE



**7 JOURS VOYAGE GUIDÉ AU YUKON ET ALASKA**  
**DE WHITEHORSE, YUKON À ANCHORAGE, ALASKA**

La chaîne côtière du Pacifique du Nord ne manque pas de superlatifs : les plus grandes calottes glaciaires non polaires, les plus hautes montagnes du continent, les plus riches sanctuaires de faune, pour n'en nommer que quelques-uns. Il s'agit d'un paysage puissant, où des berges millénaires de la taille d'immeubles à bureaux plongent dans la mer, où de nouveaux lacs se remplissent et éclatent, et où les rivières peuvent littéralement inverser leur direction. Notre voyage de sept jours de Whitehorse, capitale du Yukon, à Anchorage, la plus grande ville d'Alaska, vous emmène le long de la couronne de cette chaîne spectaculaire, avec le temps d'admirer les paysages, de toucher les glaciers, de parcourir les sentiers et de savourer l'histoire, la culture et la cuisine.

## ITINÉRAIRE "LE NORD DE LA CHAÎNE CÔTIÈRE "

### JOUR 1: ARRIVÉE À WHITEHORSE

Bienvenue au Territoire du Yukon ! Votre guide vous accueillera à l'aéroport et vous transférera à votre hôtel. Vous y rencontrerez le reste de votre groupe et suivrez une brève orientation.  
(Nuitée à l'hôtel à Whitehorse)

### JOUR 2: WHITEHORSE - HAINES JUNCTION

Après le petit déjeuner, nous profiterons de l'occasion pour explorer la capitale du Yukon. Cela peut comprendre une visite au SS Klondike, un bateau à aubes restauré près du fleuve Yukon. De là, nous ferons un court voyage vers l'ouest le long de la route de l'Alaska jusqu'à Haines Junction. Cette petite ville est située juste à côté du parc national Klouane, qui contient une partie importante des plus grands champs de glace non polaires de la planète et abrite une faune variée. Selon la météo et l'intérêt du groupe, nous pouvons faire une courte randonnée guidée dans le parc national ou nolisier un avion de brousse au-dessus des glaciers spectaculaires qui se trouvent au-delà des chaînes de montagnes (optionnel).  
(Nuitée à l'hôtel à Haines Junction)



### DATES

09.06.-15.06.2024  
23.06.-29.06.2024  
07.07.-13.07.2024  
21.07.-27.07.2024  
04.08.-10.08.2024  
18.08.-24.08.2024  
01.09.-07.09.2024  
15.09.-21.09.2024

### DURÉE DU CIRCUIT

7 jours / 6 nuits

### NOMBRES DE PARTICIPANTS

6 à 9 participants (Fourgonnette maxi)  
10 à 20 participants (Autobus de taille moyenne)

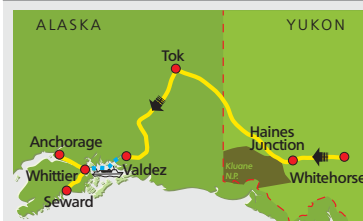
### PRIX DE L'EXCURSION

Occupation Double: CAD 2,610.00  
Occupation Simple: +CAD 1,025.00  
Occupation Triple: CAD 2,425.00  
Tous les tarifs par personne (plus GST)

### VOUS VOULEZ PROLONGER VOTRE SÉJOUR?

Demandez nous nos tarifs préférentiels pour des nuits en hôtel avant ou après votre séjour.

### CARTE DU CIRCUIT





## JOUR 3: HAINES JUNCTION - TOK

Aujourd'hui, nous roulons le long de la rive pittoresque du lac Kluane, d'une longueur de quatre-vingt kilomètres. Notre premier arrêt sera le centre des visiteurs de Sheep Mountain où les chances sont bonnes d'apercevoir les mouflons de Dall qui vivent dans les montagnes environnantes. Peu de temps après, nous nous arrêterons au Sommet des soldats. Ce site nous donnera plus d'informations sur la construction de la route de l'Alaska et commémore la cérémonie d'inauguration qui a eu lieu le 20 novembre 1942. Plus loin sur la route de l'Alaska, en après-midi, nous atteindrons la frontière Alaska-Canada (ALCAN). Nous continuerons ensuite jusqu'à Tok, une petite ville bien unique, typique du Nord.  
(Hébergement en hôtel à Tok)

## JOUR 4: TOK - VALDEZ

La première étape de la journée nous mène le long de l'autoroute Glenn, en passant par le Parc National Wrangell-St. Elias. À partir de là, nous prenons la route Richardson en direction sud vers le petit port de Valdez sur la côte du Pacifique, traversant la chaîne côtière par le col Thompson, où de magnifiques cascades jaillissent juste à côté de la route. La charmante ville de Valdez, connue sous le nom de Petite Suisse, est entourée par de hautes montagnes enneigées. C'est également le point de chute du Trans Alaska Pipeline, célèbre dans le monde entier, et on peut y voir d'énormes pétroliers.  
(Hébergement en hôtel à Valdez)

## JOUR 5: VALDEZ - WHITTIER - SEWARD

Aujourd'hui, nous allons parcourir le détroit de Prince William sur un traversier. Il s'agit d'un point d'intérêt des plus impressionnants et ce, même en considérant l'étendue de la beauté de l'Alaska. Le traversier nous emmène près des glaciers le long de la côte du Pacifique et il y a de bonnes chances que nous puissions observer une variété d'animaux marins tout au long du chemin. Avec un peu de chance, nous aurons l'occasion de photographier des loutres, des macareux, des otaries et même des baleines. Une fois à terre, les prochains arrêts sont les glaciers Portage et Byron, avant de continuer par voie terrestre à travers le paysage de la chaîne de montagnes Chugach, les lacs glaciaires et les rivières jusqu'à la ville côtière de Seward. Dans cette ville animée, profitez de l'occasion pour vous régaler de crabe royal d'Alaska dans l'un des nombreux restaurants et faites une promenade privée sur la côte.  
(Hébergement en hôtel à Seward)

## JOUR 6: SEWARD - ANCHORAGE

Seward est célèbre dans le monde entier pour son parc national des fjords Kenai, qui offre certaines des meilleures chances d'observations de la vie marine au monde. Nous vous recommandons fortement de faire la visite optionnelle en bateau à moteur dans le parc ce matin. Le reste de la journée commence par la route à travers les montagnes Kenai et, plus tard, le long du bras Turnagain jusqu'à Anchorage. Surveillez les bélugas qui chassent dans les eaux le long de la route. Le reste de la journée est libre d'utiliser comme bon vous semble dans la plus grande ville de l'Alaska. Vous pouvez également visiter les lacs Hood et Spenard, où jusqu'à 800 hydravions décollent et atterrissent quotidiennement. Le musée de l'aviation est à proximité, un endroit idéal pour apprécier cette partie importante de la vie en Alaska. Nous pourrions tous apprécier un bon dîner ensemble dans cette grande ville.  
(Hébergement en hôtel à Anchorage)

## JOUR 7: DÉPART DE ANCHORAGE

Notre voyage est officiellement terminé, ce qui vous donne l'opportunité de vous détendre ou de faire un peu de shopping à Anchorage avant de rentrer à la maison. Ruby Range fournira un transfert jusqu'à l'aéroport ou vers votre prochaine aventure.  
(Fin de la visite guidée)



### INCLUS

- 7 jours de visite de Whitehorse à Anchorage
- Voyage entier guidé et interprété par un professionnel
- 6 nuits d'hébergement dans des chambres de classe moyenne/supérieure
- Tous les transports terrestres
- Fourgonnette maxi avec air climatisé (maximum de 15 places) ou fourgonnette intermédiaire confortable avec air climatisé
- Traversier sur le Prince William Sound
- Frais d'entrée pour les Parcs Nationaux
- Randonnée guidée dans le parc national de Kluane
- Transferts de/à l'aéroport

### NON INCLUS

- Repas et Boissons
- Activités optionnelles
- Extras personnels
- Pourboires

### POLITIQUE ENFANT

Âge minimum: 7 ans  
7-11 ans: 50% de réduction sur le tarif adulte  
12-17 ans: 25% de réduction sur le tarif adulte

### REMARQUE

Des changements d'itinéraire sont possibles et laissés à la discrétion du guide.

## DÉPART DE WHITEHORSE



## EXPLORATEUR DU YUKON ET DE L'ALASKA | HÔTEL ET RANDONNÉE


**15 JOURS EXPÉDITION DE RANDONNÉE DE WHITEHORSE À ANCHORAGE  
AVEC HÉBERGEMENT EN HÔTEL**


Le Yukon est une terre de sentiers. Les sentiers de trappeurs, les sentiers de prospecteurs, les sentiers de meneurs de chiens, les sentiers des explorateurs célèbres et les sentiers des commerçants indigènes. Tous ces sentiers recoupent un immense paysage de montagnes couvertes de glace, de toundra ondoyante et d'épaisse forêt côtière. Si vous êtes un randonneur, vous conviendrez que la meilleure façon de découvrir un lieu est de suivre ses sentiers. Si vous appréciez également un bon repas, une douche, et un échantillonnage de la culture locale dans la soirée, alors voici l'aventure parfaite pour vous.

Notre expédition Explorateur Yukon Alaska vous donne un aperçu de toutes les meilleures randonnées en Alaska et au Yukon dans le cadre d'un incroyable voyage de deux semaines. Notre itinéraire vous emmène visiter le meilleur des deux côtés de la frontière, avec des visites du Parc National de Denali, des montagnes côtière, de la toundra alpine et des plus beaux fjords en compagnie d'un guide expérimenté et d'un petit groupe de voyageurs.

## ITINÉRAIRE "EXPLORATEUR DU YUKON ET DE L'ALASKA"

### JOUR 1 : ARRIVÉE À WHITEHORSE

Bienvenue à Whitehorse, capitale du Territoire du Yukon! Votre guide vous rencontrera à l'aéroport et vous offrira le transport jusqu'à votre hôtel. Par la suite, vous aurez la chance de discuter avec le reste du groupe lors d'une brève orientation.  
(Nuitée en hôtel à Whitehorse)

### JOUR 2 : WHITEHORSE - SKAGWAY

Après le petit-déjeuner, nous explorerons la capitale du Yukon avant de commencer notre périple vers le sud en direction de la ville de Skagway en Alaska. Aujourd'hui, notre route nous fait traverser le plus petit désert du monde, les couleurs extraordinaires du lac Emerald, jusqu'à Carcross, un petit village coloré situé à l'extrémité nord du lac Bennett. Après une petite pause pour siroter un café local et s'imprégner de la vue sur les montagnes, nous continuerons vers la White Pass et descendrons à travers les Montagnes côtières jusqu'à la côte du Pacifique et à la ville de Skagway, en Alaska. Un court trajet en voiture de Ska-



### DATES

02.06.-16.06.2024	*A
30.06.-14.07.2024	*A
28.07.-11.08.2024	*A
25.08.-08.09.2024	*A

\*A bilingue - Anglais/Allemand

### DURÉE DU CIRCUIT

15 jours / 14 nuits

### NOMBRES DE PARTICIPANTS

3 - 12 participants par expédition

### PRIX DE L'EXCURSION

Occupation Double: CAD 5,490.00  
Occupation Simple: +CAD 2,385.00  
Occupation Triple: CAD 4,985.00  
Tous les tarifs par personne (plus GST)

### VOUS VOULEZ PROLONGER VOTRE SÉJOUR?

Demandez nous nos tarifs préférentiels pour des nuits en hôtel avant ou après votre séjour.

### CARTE DU CIRCUIT



### EXIGENCES

Randonnées de difficulté modérée avec un sac à dos de jour. Les cours et activités sont adaptés aux débutants et l'équipement est fourni. Une randonnée de jour est d'environ 3 à 5 heures.

gway nous emmène au début de la piste Chilkoot, la porte d'accès accidentée vers le Nord qui a servi à des générations de commerçants indigènes et à des milliers de prospecteurs affamés d'or. Nous marcherons les premiers kilomètres (relativement faciles) du sentier, avant de retourner à Skagway pour la nuit. (Nuitée en hôtel à Skagway)

### JOUR 3 : SKAGWAY - HAINES JUNCTION

Skagway est devenue la porte d'entrée du Klondike lors de la célèbre ruée vers l'or de 1898, et son caractère de ville champignon historique a été soigneusement restauré et entretenu. La piste Chilkoot - peut-être la piste la plus célèbre du Nord - commence à Dyea, non loin de la ville. Nous aurons la matinée à Skagway pour explorer la ville et ses nombreux sentiers plus courts avant d'embarquer sur le traversier vers Haines, en Alaska. De Haines, nous allons traverser les Montagnes Côtières en suivant la ligne de la Dalton Trail Nord. C'était l'une des rares routes terrestres vers le Klondike et une ancienne route commerciale pour les Premières Nations Tlingit. À Dalton Cache, nous franchirons à nouveau la frontière internationale, en route vers Haines Junction, au Yukon. (Nuitée en hôtel à Haines Junction)

### JOUR 4 : HAINES JUNCTION / KLUANE NATIONAL PARK

Nous passerons toute la journée aujourd'hui en randonnée dans le parc National de Kluane, qui s'étend sur 22 000 kilomètres carrés à partir des montagnes de la côte nord jusqu'au sud-ouest de Haines Junction. Une randonnée d'une journée complète sur l'un des nombreux sentiers menant à Sheep Mountain offre une vue magnifique sur le lac Kluane, d'une superficie de quatre-vingt kilomètres, et un aperçu de l'immense paysage qui se cache derrière les chaînes de montagnes qui se trouvent devant. Dans la soirée, nous aurons peut-être l'option de prendre un avion de brousse pour survoler les plus grands champs de glace non polaires du monde, qui s'étendent à l'intérieur de cet immense parc national. (Nuitée en hôtel à Haines Junction)

### JOUR 5 : HAINES JUNCTION - WHITEHORSE

Nous allons passer la matinée en randonnée pédestre sur un autre superbe sentier de Kluane: la piste Aurio, qui se trouve au sud de la ville. En fin d'après-midi, nous prendrons la route vers Whitehorse (environ deux heures), en suivant l'autoroute de l'Alaska en direction Est. (Nuitée en hôtel à Whitehorse)

### JOUR 6 : WHITEHORSE - DAWSON CITY

Aujourd'hui, nous nous dirigeons vers le Nord et Dawson City. Avant de quitter la ville, nous visiterons le Centre d'Interprétation de la Béringie, un musée qui donne un aperçu extraordinaire de l'origine préhistorique des paysages que nous traverserons. Ensuite, nous prendrons la route du Klondike vers Dawson City. Notre route suit le Fleuve Yukon sur une grande partie de la distance, et nous apercevrons fréquemment cette voie navigable d'une longueur de 3200 km, qui était autrefois l'artère la plus importante du pays. Nous ferons une pause aux Five Finger Rapids, avant de continuer vers la célèbre capitale de la ruée vers l'or, puis en soirée, nous aurons le temps d'aller voir un spectacle de cancan au célèbre Casino de Diamond Tooth Gertie. (Nuitée en hôtel à Dawson City)

### JOUR 7 : AUTOROUTE DEMPSTER

Un départ tôt ce matin nous amène pour deux heures sur l'autoroute de la Dempster, au milieu des montagnes accidentées Tombstone. Cette route de gravier fait 730 kilomètres de long et est la seule voie de communication du Canada vers l'océan Arctique. Le Parc territorial Tombstone se trouve au début de la vaste toundra arctique et est éclipsé par les sommets spectaculaires qui donnent son nom au parc. Nous passerons la journée à faire des randonnées sur les crêtes qui surplombent la vaste toundra, où de grands troupeaux de caribous migrent sur des centaines de kilomètres à chaque année. (Nuitée en hôtel à Dawson City)

### JOUR 8 : DAWSON CITY

Dawson City est une ville dynamique, joyeuse et chargée d'histoire. Nous passerons une journée entière ici, débutant avec une promenade au cœur des champs aurifères du Klondike pour visiter une mine active. Plus tard, nous nous dirigerons vers le Midnight Dome, la montagne surplombant Dawson et la nature environnante. Il y a du temps aujourd'hui pour flâner dans cette ville de la ruée vers l'or, autrefois la plus grande ville à l'ouest de Winnipeg et au nord de Seattle. Beaucoup de fausses façades originales restent encore, et une grande variété de sites historiques et d'expositions sont facilement accessibles à pied. (Nuitée en hôtel à Dawson City)

### JOUR 9 : DAWSON CITY - GLENALLEN

Aujourd'hui, nous prendrons l'autoroute du Top of the World vers l'Alaska. Cette route de gravier suit les crêtes de montagnes à travers la haute toundra. Nous traverserons les villes excentriques de Chicken et d'action Wade, avant d'atteindre les abords du Parc National de Denali. (Nuitée en hôtel à Glenallen)





### JOUR 10 : GLENALLEN - PARC NATIONAL DE DENALI

Aujourd'hui, nous nous dirigeons vers l'ouest le long de la route de Denali. C'est l'une des routes les plus reculées de l'Alaska, construite sur des rivières glaciaires à travers l'immense plaine glaciaire située le long de la frontière du parc national de Denali. Il y a de nombreuses possibilités de petites randonnées exploratoires aux alentours. Si la température le permet, nous aurons le temps ce soir pour un vol panoramique optionnel d'une heure au-dessus du Mont Denali, qui culmine à 6193 mètres et est le plus haut sommet d'Amérique du Nord.

(Nuitée en hôtel à proximité du Parc)

### JOUR 11 : PARC NATIONAL DE DENALI

Aujourd'hui, nous prendrons une navette du Parc National dans l'un des paysages les plus pittoresques d'Amérique du Nord. Par beau temps, la route offre des vues spectaculaires sur le Mont Denali et la chance de voir des loups, des mouflons de Dall, des orignaux, des caribous et des grizzlys, ainsi que de nombreux renards, coyotes et aigles. C'est le classique de l'Alaska: l'incroyable territoire à son meilleur.

(Nuitée en hôtel à proximité du Parc)

### JOUR 12 : PARC NATIONAL DE DENALI - SEWARD

Aujourd'hui, nous nous dirigeons vers le sud le long de la route George Parks à travers l'intérieur de l'Alaska jusqu'à Anchorage, où nous rejoignons l'autoroute Seward et suivons le spectaculaire Turnagain Arm. L'entrée a été nommée par le capitaine Cook après une autre tentative infructueuse pour trouver le passage du Nord-Ouest. Ici, les marées qui sont parmi les plus élevées au monde, attirent un grand nombre de bélugas. De retour sur la terre ferme, nous nous dirigerons vers Portage avant de continuer le long de la péninsule de Kenai jusqu'à la ville de Seward.

(Nuitée en hôtel à Seward)

### JOUR 13 : SEWARD

Ce matin, nous ferons une randonnée dans la région de Seward. Parmi les options possibles, citons la piste de l'Iditarod, la spectaculaire Piste Côtière (qui dépend des marées), l'historique Fort McGilvary et la rivière à saumon de la plage de Tonsina, pour n'en citer que quelques-unes. Nous pouvons choisir une autre randonnée en après-midi, ou vous pouvez profiter de l'une des principales attractions de la région de Seward: le Parc National de Kenai Fjords. Cette croisière facultative d'observation de la vie marine d'une durée de six heures vous emmène à travers les eaux grouillantes de phoques, d'otaries, de loutres de mer, ainsi que d'épaulards et de baleines à bosse. Les orignaux et les ours noir se promènent souvent le long des rives, et au glacier Bear, la glace qui se détache envoie des vagues massives lorsqu'elle plonge dans l'océan.

(Nuitée en hôtel à Seward)

### JOUR 14 : SEWARD - ANCHORAGE

Aujourd'hui, nous allons remonter le bras Turnagain jusqu'à Anchorage. Le reste de la journée est libre d'utiliser comme vous le souhaitez dans la plus grande ville de l'Alaska. Découvrez les Lacs Hood et Spenard, où jusqu'à 800 hydravions décollent et atterrissent tous les jours. Le musée de l'aviation est à proximité, un endroit idéal pour apprécier une partie importante de la vie et de l'histoire de l'Alaska. Au centre-ville d'Anchorage, on trouve le musée d'histoire et d'art, et, bien sûr, les centres commerciaux américains typiques. Allez visiter quelques bars et microbrasseries, qui offrent un assortiment fantastique de bières artisanales. Le dernier jour du voyage, nous célébrerons avec un bon dîner ensemble.

(Nuitée en hôtel à Anchorage)

### JOUR 15 : DÉPART DE ANCHORAGE

Notre expédition se termine à Anchorage. Ruby Range fournira le transport jusqu'à l'aéroport ou vers votre prochaine aventure. (Fin des services)



### DÉTAILS DES RANDONNÉES

Temps des randonnées : 2-5 heures

Longueur des randonnées : 6-14km

Altitude des randonnées : 50-550m

Une randonnée de jour est d'environ 3 à 5 heures

### INCLUS

- 15 jours de visite de Whitehorse à Anchorage
- Voyage entier guidé et interprété par un professionnel
- Randonnée locale et guide touristique
- 14 nuits d'hébergement dans des chambres de classe moyenne/supérieure
- Tous les transports terrestres
- Fourgonnette maxi avec air climatisé (maximum de 15 places)
- Randonnées guidées
- Voyage en traversier sur le Lynn fjord
- Voyage d'un jour dans le Parc National de Denali
- Frais d'entrée dans les Parcs Nationaux
- Admissions comprises dans l'itinéraire
- Transferts de/à l'aéroport

### NON INCLUS

- Repas et Boissons
- Activités optionnelles
- Extras personnels
- Pourboires

### POLITIQUE ENFANT

Âge minimum: 7 ans  
7-11 ans: 50% de réduction sur le tarif adulte  
12-17 ans: 25% de réduction sur le tarif adulte

### REMARQUE

Des changements d'itinéraire sont possibles et laissés à la discrétion du guide.



DÉPART ANCHORAGE



# EXPLORATEUR DE L'ALASKA ET DU YUKON | HÔTEL ET RANDONNÉE



**15 JOURS EXPÉDITION DE RANDONNÉE DE ANCHORAGE À WHITEHORSE  
AVEC HÉBERGEMENT EN HÔTEL**



Le Yukon est une terre de sentiers. Les sentiers de trappeurs, les sentiers de prospecteurs, les sentiers de meneurs de chiens, les sentiers des explorateurs célèbres et les sentiers des commerçants indigènes. Tous ces sentiers recoupent un immense paysage de montagnes couvertes de glace, de toundra ondoyante et d'épaisse forêt côtière. Si vous êtes un randonneur, vous conviendrez que la meilleure façon de découvrir un lieu est de suivre ses sentiers. Si vous appréciez également un bon repas, une douche, et un échantillonnage de la culture locale dans la soirée, alors voici l'aventure parfaite pour vous.

Notre expédition Explorateur Alaska et Yukon vous donne un aperçu de toutes les meilleures randonnées en Alaska et au Yukon dans le cadre d'un incroyable voyage de deux semaines. Notre itinéraire vous emmène visiter le meilleur des deux côtés de la frontière, avec des visites du Parc National de Denali, des Montagnes Côtière, de la toundra alpine et des plus beaux fjords en compagnie d'un guide expérimenté et d'un petit groupe de voyageurs.

## ITINÉRAIRE "EXPLORATEUR DE L'ALASKA ET DU YUKON"

### JOUR 1 : ARRIVÉE À ANCHORAGE

Bienvenue en Alaska! Votre guide vous rencontrera à l'aéroport et vous offrira le transport jusqu'à votre hôtel. Par la suite, vous aurez la chance de discuter avec le reste du groupe lors d'une brève orientation. (Nuitée en hôtel à Anchorage)

### JOUR 2 : ANCHORAGE - SEWARD

Asseyez-vous confortablement et profitez de la vue imprenable sur les montagnes Chugach et la chaîne de Kenai en direction vers la charmante ville côtière de Seward. Les immenses battures de l'estuaire de Turnagain, que nous atteindrons dans l'après-midi, en font l'une des routes les plus pittoresques d'Amérique du Nord. À Moose Pass, nous irons au début de l'un des sentiers les plus célèbres du Nord: l'Iditarod, une course de traîneaux à chiens de 1000 milles à travers l'intérieur de l'Alaska. Nous finirons la journée dans le magnifique village côtier de Seward. (Nuitée en hôtel à Seward)

### JOUR 3 : SEWARD

Ce matin, nous ferons une randonnée dans la région de Seward. Les options sont les suivantes: le sentier Iditarod, le spectaculaire Sentier de la Côte (en fonction des marées), l'historique Fort McGilvary et la rivière aux saumons de Tonsina Beach - pour en nommer quelques unes. Votre guide aura un plan en fonction des conditions météorologiques et du moment de la saison. Nous pouvons choisir une autre randonnée en après-midi, ou vous pouvez profiter de l'une des principales attractions de la région de Seward: le Parc National de Kenai Fjords. Cette croisière facultative d'observation de la vie marine d'une durée de six heures vous emmène à travers les eaux grouillantes de phoques, d'otaries, de loutres de mer, ainsi que



### DATES

16.06.-30.06.2024	*A
14.07.-28.07.2024	*A
11.08.-25.08.2024	*A
08.09.-22.09.2024	*A

\*A bilingue - Anglais/Allemand

### DURÉE DU CIRCUIT

15 jours / 14 nuits

### NOMBRES DE PARTICIPANTS

3 - 12 participants par expédition

### PRIX DE L'EXCURSION

Occupation Double: CAD 5,490.00  
Occupation Simple: +CAD 2,385.00  
Occupation Triple: CAD 4,985.00  
Tous les tarifs par personne (plus GST)

### VOUS VOULEZ PROLONGER VOTRE SÉJOUR?

Demandez nous nos tarifs préférentiels pour des nuits en hôtel avant ou après votre séjour.

### CARTE DU CIRCUIT



### EXIGENCES

Randonnées de difficulté modérée avec un sac à dos de jour. Les cours et activités sont adaptés aux débutants et l'équipement est fourni. Une randonnée de jour est d'environ 3 à 5 heures.

d'épaulards et de baleines à bosse. Les orignaux et les ours noirs se promènent souvent le long des rives, et au glacier Bear, la glace qui se détache envoie des vagues massives lorsqu'elle plonge dans l'océan. (Nuitée en hôtel à Seward)

#### JOUR 4 : SEWARD - PARC NATIONAL DE DENALI

Aujourd'hui, nous allons dire au revoir à Seward remonter la route Seward à travers le pittoresque estuaire du Turnagain. Ici, les marées qui sont parmi les plus élevées au monde, attirent les bélugas, qui chassent le saumon dans les eaux turbulentes. Nous continuerons en passant devant des cascades et des montagnes enneigées à travers Portage avant de continuer sur la route de George Parks jusqu'au Parc National de Denali. En fonction de la température, nous aurons l'option d'un vol panoramique d'une heure au-dessus de Denali, qui culmine à 6193 mètres et est le plus haut sommet de l'Amérique du Nord. Il s'agit d'une expérience incroyable et hautement recommandée. (Nuitée en hôtel à proximité du Parc)



#### JOUR 5 : PARC NATIONAL DE DENALI

Aujourd'hui, nous prendrons une navette du Parc National dans l'un des paysages les plus pittoresques d'Amérique du Nord. Par beau temps, la route offre des vues spectaculaires sur le Mont Denali et la chance de voir des loups, des mouflons de Dall, des orignaux, des caribous et des grizzlys, ainsi que de nombreux renards, coyotes et aigles. C'est le classique de l'Alaska: l'incroyable territoire à son meilleur. (Nuitée en hôtel à proximité du Parc)



#### JOUR 6 : PARC NATIONAL DE DENALI - GLENALLEN

Bien que nous disions au revoir au Parc National de Denali aujourd'hui, les montagnes continueront de dominer le paysage alors que nous prenons la route de Denali. Cette route extraordinaire est construite sur des rivières glaciaires à travers une vaste plaine glaciaire le long de la frontière du parc, et est l'une des régions les plus reculées de l'Alaska. Nous aurons plusieurs possibilités de randonnées en cours de route. (Nuitée en hôtel à Glenallen)



#### JOUR 7 : GLENALLEN - DAWSON CITY

Aujourd'hui, nous traverserons la haute toundra jusqu'au Canada, en suivant la route Top of the World, et franchirons le plus haut point de contrôle entre le Canada et les États-Unis à Little Gold Creek. Au Canada, nous traverserons le fleuve Yukon jusqu'à Dawson City, qui offre une grande variété de sites historiques facilement accessibles à pied. (Nuitée en hôtel à Dawson City)

#### JOUR 8 : DAWSON CITY

Dawson City est une ville dynamique, joyeuse et chargée d'histoire. Nous passerons une journée entière ici, débutant avec une promenade au cœur des champs aurifères du Klondike pour visiter une mine active. Plus tard, nous nous dirigerons vers le Midnight Dome, la montagne surplombant Dawson et la nature environnante. Il y a du temps aujourd'hui pour flâner dans cette ville de la ruée vers l'or, autrefois la plus grande ville à l'ouest de Winnipeg et au nord de Seattle. Beaucoup de fausses façades originales restent encore, une grande variété de sites historiques et d'expositions sont facilement accessibles à pied et l'été, une foule d'activités et de festivals y ont lieu. Ce soir, nous irons nous divertir au Casino Diamond Tooth Gerties pour voir un spectacle de cancan et s'imprégner de l'ambiance de 1898. (Nuitée en hôtel à Dawson City)



#### JOUR 9 : AUTOROUTE DEMPSTER

Un départ tôt ce matin nous amène pour deux heures sur l'autoroute Dempster, au milieu des montagnes accidentées Tombstone. Cette route de gravier fait 730 kilomètres de long et est la seule voie de communication du Canada vers l'océan Arctique. Le Parc territorial Tombstone se trouve au début de la vaste toundra arctique et est éclipsé par les sommets spectaculaires qui donnent son nom au parc. Nous passerons la journée à faire des randonnées sur les crêtes qui surplombent la vaste toundra, où de grands troupeaux de caribous migrent sur des centaines de kilomètres à chaque année. (Nuitée en hôtel à Dawson City)



#### JOUR 10 : DAWSON CITY - WHITEHORSE

Notre route vers la capitale territoriale de Whitehorse suit le Fleuve Yukon sur la majeure partie du chemin. Nous ferons une pause aux Five Finger Rapids pour une promenade au bord de la rivière et un déjeuner au bord de l'eau tumultueuse. En route vers Whitehorse, nous nous arrêterons au Centre d'interprétation de la Bérिंगie pour voir et comprendre comment l'ère glaciaire a influencé les caractéristiques du paysage que nous venons de connaître. Vous aurez la soirée libre pour profiter du caractère unique de Whitehorse. La «ville sauvage» offre tout; des spectacles Vaudeville, du théâtre et de la musique, tout comme des promenades tranquilles sur les sentiers forestiers. (Nuitée en hôtel à Whitehorse)



### JOUR 11 : WHITEHORSE - HAINES JUNCTION

Après un court trajet sur la route ce matin, nous arriverons à Haines Junction, située à l'ombre des montagnes de Kluane. Nous visiterons le Centre culturel Da Ku pour nous orienter avec le paysage, l'histoire et la riche culture des peuples autochtones de la région. Une fois installés dans notre hôtel et après un déjeuner rapide, nous nous dirigerons vers le sentier Auriol dans le parc national Kluane. Cette randonnée de quatre heures est une excellente introduction au parc puisqu'elle escalade la forêt boréale mixte entourée de panoramas montagneux. (Nuitée en hôtel à Haines Junction)

### JOUR 12 : HAINES JUNCTION / PARC NATIONAL DE KLUANE

Nous passerons toute la journée aujourd'hui en randonnée dans le parc National de Kluane, qui s'étend sur 22 000 kilomètres carrés à partir des montagnes de la côte nord jusqu'au sud-ouest de Haines Junction. Une randonnée d'une journée complète sur l'un des nombreux sentiers menant à Sheep Mountain offre une vue magnifique sur le lac Kluane, d'une superficie de quatre-vingt kilomètres, et un aperçu de l'immense paysage qui se cache derrière les chaînes de montagnes qui se trouvent devant. Dans la soirée, nous aurons peut-être l'option de prendre un avion de brousse pour survoler les plus grands champs de glace non polaires du monde, qui s'étendent à l'intérieur de cet immense parc national. (Nuitée en hôtel à Haines Junction)

### JOUR 13 : HAINES JUNCTION - SKAGWAY

Aujourd'hui, nous prendrons la route panoramique vers le sud par le col Chilkat jusqu'à Haines, en Alaska. À Haines, nous traverserons par bateau les imposants glaciers le long du fjord Lynn jusqu'à Skagway, porte d'accès de la célèbre ruée vers l'or du Klondike. Vous aurez la soirée et l'après-midi libre pour explorer cette ville historique. Vous pouvez faire une randonnée à Yakutania Point, faire du shopping, ou simplement prendre un café et regarder les loutres jouer dans la rivière. (Nuitée en hôtel à Skagway)

### JOUR 14 : SKAGWAY - WHITEHORSE

Après le petit déjeuner, nous ferons une randonnée sur le début du sentier historique de la Piste Chilkoot puis nous repartirons vers le Yukon par l'autoroute South Klondike. Après avoir traversé la White Pass et la frontière à Fraser, nous nous arrêterons pour explorer Montana Mountain juste en dehors de Carcross, qui offre de superbes vues sur le lac Nares et le lac Bennett. Dans le village de Carcross, on peut voir les Façades Tlingit et visiter le désert de Carcross, une anomalie géographique fait de ce lieu inusité le plus petit désert au monde. (Nuitée en hôtel à Whitehorse)

### JOUR 15 : DÉPART DE WHITEHORSE

Vous avez la journée libre pour vous reposer, faire des achats de dernière minute ou explorer un peu plus la ville de Whitehorse. Ruby Range fournira le transport jusqu'à l'aéroport ou vers votre prochaine aventure. (Fin des services)



### DÉTAILS DES RANDONNÉES

Temps des randonnées : 2-5 heures

Longueur des randonnées : 6-14km

Altitude des randonnées : 50-550m

Une randonnée de jour est d'environ 3 à 5 heures

### INCLUS

- 15 jours de visite d'Anchorage à Whitehorse
- Voyage entier guidé et interprété par un professionnel
- 14 nuits d'hébergement en chambres doubles de classe moyenne supérieure
- Tous les transports terrestres
- Fourgonnette maxi avec air climatisé (maximum de 15 places)
- Randonnées guidées
- Voyage en traversier sur le Lynn fjord
- Voyage d'un jour dans le Parc National de Denali
- Frais d'entrée dans les Parc Nationaux
- Admissions comprises dans l'itinéraire
- Transferts de/à l'aéroport

### NON INCLUS

- Repas et Boissons
- Activités optionnelles
- Extras personnels
- Pourboires

### POLITIQUE ENFANT

Âge minimum: 7 ans  
7-11 ans: 50% de réduction sur le tarif adulte  
12-17 ans: 25% de réduction sur le tarif adulte

### REMARQUE

Des changements d'itinéraire sont possibles et laissés à la discrétion du guide.



## DEPARTURE WHITEHORSE



# ALEYSKA - L'APPEL DE LA FORÊT I

PETIT GROUPE, HÔTEL ET LODGE RUSTIQUE



**19 JOURS VOYAGE EN PETIT GROUPE GUIDÉ AU YUKON ET ALASKA  
DE WHITEHORSE, YUKON À ANCHORAGE, ALASKA**

„L'appel de la forêt“ - l'aventurier Jack London savait déjà décrire de manière captivante que „l'appel“, l'attraction magique de la nature intacte, ne peut nulle part être ressentie aussi intensément qu'au Yukon et en Alaska !

**Neuf participants au maximum** prennent le départ de ce voyage en maxi van de Whitehorse à Anchorage. Sous la conduite d'experts locaux, vous voyagerez à l'époque de la ruée vers l'or, dans la nature sauvage, et découvrirez des paysages incroyables. Il faut emprunter plusieurs routes de gravier sur cet itinéraire qui traverse l'arrière-pays nordique. Le Ruby Range Lodge, situé sur la rive du Talbot Arm, une branche en forme de fjord de l'immense lac Kluane, n'est accessible qu'en bateau à moteur. Profitez de votre propre cabane en rondins et d'un feu de camp tout en admirant la vue sur le lac – une expérience unique au Yukon !

Vous aurez tout le temps d'observer la faune et la flore et de faire des randonnées. Vous aurez également l'occasion de faire un vol au-dessus de la toundra du cercle polaire et de conduire sur la Dempster Highway. Le parc national de Denali est d'autres points forts.

Les trajets sur des routes sauvages, tranquilles et non pavées, ralentissent la progression, mais la rendent l'expérience encore plus aventureuse ! À Inuvik, il est possible de faire une excursion à Tuktoyaktuk pour explorer le petit village Inuit sur la côte de l'océan Arctique (en option). En avion, direction Dawson City où l'orpaillage, l'histoire de la ruée vers l'or, et une soirée au casino replie de danse du cancan vous attendent. La Top-of-the-World Highway nous conduit à travers les montagnes jusqu'en Alaska, où vous visiterez le mont Denali et enfin Anchorage.

## ITINÉRAIRE “ALEYSKA - L'APPEL DE LA FORÊT”

### JOUR 1: WHITEHORSE, YUKON TERRITORY

Bienvenue au Yukon ! Après le transport vers votre hôtel, vous rencontrerez les autres participants du voyage et découvrirez le charme du Nord pour la première fois ! Hébergement en hôtel à Whitehorse



### DATES

30.06.-18.07.2024  
28.07.-15.08.2024  
25.08.-12.09.2024

### DURÉE DU CIRCUIT

19 jours / 18 nuits

### NOMBRES DE PARTICIPANTS

PETIT GROUPE  
5 à 9 participants (Maxi van)

### PRIX DE L'EXCURSION

Occupation Double: CAD 9,435.00  
Occupation Simple: +CAD 2,305.00  
Tous les tarifs par personne (plus GST)

### VOUS VOULEZ PROLONGER VOTRE SÉJOUR?

Demandez nous nos tarifs préférentiels pour des nuits en hôtel avant ou après votre séjour.

### CARTE DU CIRCUIT



**JOUR 2: WHITEHORSE**

Après la première nuit à l'hôtel Raven, vous prendrez le train de la ruée vers l'or de Fraser à Skagway en passant par la White Pass, puis reviendrez à Whitehorse en van. Les locomotives diesel tirent quotidiennement les wagons historiques de la côte à Skagway jusqu'à la White Pass, grimpant à plus de 1 000 pieds d'altitude au cours des 20 premiers milles. Le train traverse deux tunnels et plusieurs viaducs impressionnants. Les plates-formes ouvertes entre les wagons sont idéales pour prendre de magnifiques photos. La camionnette de l'excursion vous emmènera de Whitehorse à Fraser, en Colombie-Britannique, en passant par la route du Klondike Sud. De là, vous parcourrez les 45 kilomètres restants jusqu'à Skagway à bord du train de la White Pass & Yukon Route. À Skagway, vous aurez environ deux heures pour déjeuner et explorer brièvement la ville de la ruée vers l'or avant de retourner à Whitehorse.

Hébergement en hôtel à Whitehorse (Petit-déjeuner)


**JOUR 3 - 5: RUBY RANGE LODGE**

Situé dans le célèbre parc national de Kluane, près de la frontière avec l'Alaska, le petit lodge rustique Ruby Range est niché sur la rive du Talbot Arm, une branche en forme de fjord de l'immense lac Kluane. Votre guide vous emmènera le long de la route de l'Alaska jusqu'à Destruction Bay, puis en bateau jusqu'au lodge isolé. Profitez de l'été au Yukon avec ses longues et chaudes journées et ses nombreuses possibilités d'activités telles que la pêche, la randonnée, le bateau, l'observation de la faune et de la flore, la photographie ou simplement la détente dans un environnement unique. L'hébergement se fera soit directement au lodge, soit dans l'une des cabanes disponibles. Des installations sanitaires comprenant des toilettes extérieures et une salle de douche sont disponibles. Les repas sont pris en commun dans le confortable lodge.

Hébergement au Ruby Range Lodge (Petit-déjeuner/Déjeuner)


**JOUR 6: HAINES JUNCTION**

Le retour à Destruction Bay se fait à nouveau en bateau à moteur. De là, notre bus vous emmènera à Haines Junction. Haines Junction est situé au pied du parc national de Kluane. Ce parc est non seulement le plus grand parc national du Canada, mais il renferme aussi le plus grand champ de glace non polaire de la planète. Il abrite également une faune variée. Arrêtez-vous au lac Kathleen - la vue sur le parc national de Kluane est spectaculaire. Vous pouvez également visiter le centre d'accueil du parc et en apprendre davantage sur l'histoire de la région.

Hébergement à Haines Junction (Petit-déjeuner)


**JOUR 7: HAINES JUNCTION**

Profitez de la journée dans le parc national de Kluane pour une randonnée facultative ou un vol impressionnant avec vues sur les pics enneigés des monts St. Elias et la plus haute montagne du Canada, le mont Logan (en option). Admirez la plus grande zone glaciaire contiguë au monde en dehors des deux pôles.

Hébergement à Haines Junction (Petit-déjeuner)


**JOUR 8: CARMACKS**

Reprenez la route ! - En traversant des forêts, des rivières et des lacs, vous découvrirez un territoire en grande partie inhabité. Il est bon d'avoir son appareil photo à portée de main. Votre destination d'aujourd'hui, Carmacks, était autrefois une escale importante pour les bateaux à aubes qui naviguaient sur le fleuve Yukon.

Hébergement à Carmacks (Petit-déjeuner)

**JOUR 9: DEMPSTER HIGHWAY / EAGLE PLAINS**

Les rapides Five Finger du fleuve Yukon ont causé la perte de nombreux bateaux. Après une halte pour observer les eaux tumultueuses, le voyage sur la légendaire Dempster Highway commence! À perte de vue, la toundra vierge est parcourue par des caribous, des élan, et des ours. Cette route de gravier, longue de plus de 730 kilomètres au total, est la seule liaison routière avec Inuvik. Aujourd'hui, vous passerez la nuit à Eagle Plains.

Hébergement à Eagle Plains (Petit-déjeuner)


**JOUR 10: DEMPSTER HIGHWAY / INUVIK**

En traversant des paysages spectaculaires de toundra et de montagne, vous passerez le cercle arctique et la frontière des Territoires du Nord-Ouest. Au pied des monts Richardson, vous ferez une courte randonnée avant de traverser la rivière Peel, puis le puissant fleuve MacKenzie en ferry. Dans la soirée, vous arriverez à Inuvik.

Hébergement à Inuvik (Petit-déjeuner)



### JOUR 11: INUVIK

Vous explorerez Inuvik et vous vous émerveillerez devant la célèbre église Igloo. Si vous le souhaitez, vous pouvez participer à une excursion facultative à Tuktoyaktuk. Depuis 2017, la route d'Inuvik à Tuktoyaktuk est également ouverte aux touristes. À pied, vous explorerez le petit village avec ses habitants inuits. Si vous vous sentez courageux, plongez vos pieds dans les eaux glacées de l'océan Arctique avant de reprendre la route vers Inuvik. Cette excursion peut également être effectuée en avion de brousse, qui peut être réservé sur place.

Hébergement à Inuvik (Petit-déjeuner)

### JOUR 12: FLIGHT TO DAWSON CITY

Une nouvelle perspective vous permet de constater l'immensité de la nature vierge des paysages de la toundra autour de la Dempster Highway. Vous vous rendrez en avion à Dawson City, la ville de la ruée vers l'or. Dawson était, à l'époque comme aujourd'hui, un centre important de la région.

Hébergement à Dawson City (Petit-déjeuner)

### JOUR 13: DAWSON CITY

Tentez votre chance en cherchant de l'or dans les champs aurifères le long de la rivière Klondike ou admirez Bonanza Creek et la drague no 4. Laissez-vous transporter à l'époque de la ruée vers l'or, avec des activités telles que la visite de l'ancienne cabane de Jack London, l'auteur de «L'appel de la Forêt». Le clou de la soirée est le spectacle de chants et de danse cancan au Diamond Tooth Gertie's Casino.

Hébergement à Dawson City (Petit-déjeuner)

### JOUR 14: TOP OF THE WORLD HIGHWAY / TOK

Nous traverserons le fleuve Yukon en ferry jusqu'à la Top of the World Highway. La route, qui se trouve principalement au-dessus de la limite des arbres et n'est que partiellement pavée, offre des vues incroyables sur de vastes régions. Vous atteindrez aujourd'hui l'Alaska et la ville de Tok.

Hébergement à Tok (Petit-déjeuner)

### JOUR 15: FAIRBANKS

Today we travel on the Alaska Highway towards Fairbanks. On the way there are mountains and lowlands. Aujourd'hui, nous empruntons la route de l'Alaska en direction de Fairbanks. Sur la route, vous trouverez des montagnes et des plaines de toundra et de la taïga de part et d'autre. La rivière Tangle est votre compagnon alors que nous cheminons vers la deuxième plus grande ville d'Alaska. L'hébergement se fait à l'hôtel Bridgewater, dans le centre-ville de Fairbanks.

Hébergement à Fairbanks (Petit-déjeuner)

### JOUR 16: DENALI HIGHWAY

Après une nuit confortable à Fairbanks, vous serez conduit aujourd'hui au parc national de Denali. Profitez bien de la route panoramique. Dans la soirée, vous pourrez participer à un vol d'environ une heure pour observer les glaciers du haut des airs (en option). Vous serez hébergé au «Denali Grizzly Bear Resort», qui est toujours considéré comme un conseil d'initié - à seulement quelques kilomètres des portes du parc national.

Hébergement en hôtel à proximité du parc (Petit-déjeuner)

### JOUR 17: DENALI NATIONALPARK

Le parc national de Denali - sans aucun doute, un autre point fort de votre voyage! Un bus spécial du parc vous emmènera au cœur de l'un des plus beaux paysages d'Amérique du Nord. Par beau temps, vous apercevrez le majestueux mont Denali (6193 m) et, avec un peu de chance, vous observerez des loups, des mouflons de Dall, des élans, des caribous et des grizzlis. Enfin, une courte randonnée vous offrira de nombreux aperçus de la végétation environnante.

Hébergement en hôtel à proximité du parc (Petit-déjeuner)

### JOUR 18: ANCHORAGE

Nous nous rendrons à Anchorage où vous aurez l'occasion de faire quelques achats. Qui voudrait rentrer chez lui sans un souvenir tangible de cette incroyable expérience?

Hébergement à Anchorage (Petit-déjeuner)

### JOUR 19: ANCHORAGE / FIN DE L'EXCURSION

Vous serez conduit à l'aéroport d'Anchorage. Départ ou prolongation individuelle de votre circuit Canada/Alaska.

(Petit-déjeuner)



### INCLUS

- Chauffeur-guide (guide parlant allemand/anglais pendant le voyage)
- Maxi van climatisé
- 18 nuits (chambre double) dans les hébergements sélectionnés
- 18x petit-déjeuner,  
• 3x Dîner au Ruby Range Lodge
- Vol intérieur Inuvik – Dawson City, y compris les taxes d'aéroport et les frais de sécurité
- Voyage en train: White Pass & Yukon Route (Fraser – Skagway)
- Excursion d'une journée dans le parc national de Denali
- Visite d'une mine et orpaillage à Dawson
- Randonnées telles que décrites
- Frais d'entrée pour le casino „Diamond Tooth Gerties“
- Tous les droits d'entrée dans les parcs (s'ils ne sont pas indiqués comme "optionnels")
- Transfert de/de à l'aéroport de Whitehorse et Anchorage

### NON INCLUS

- Repas non compris dans itinéraire
- Extras personnels
- Activités Optionnelles (\$\$ voir page 6)
- Pourboires

### REMARQUE

- Si l'hébergement mentionné n'est pas disponible, une alternative similaire sera réservée.
- Au Ruby Range Wilderness Lodge, en raison de la capacité limitée, l'hébergement en chambres individuelles n'est pas toujours possible.

Des changements d'itinéraire sont possibles et laissés à la discrétion du guide.

## VISITES PRIVÉES GUIDÉES EXCLUSIVES | SUR DEMANDE | WHITEHORSE

### RANDONNÉES DANS LE PARC NATIONAL KLUANE



Circuit de randonnée d'une semaine dans le parc national de Kluane

Le parc national de Kluane est le quatrième plus grand parc national du Canada, et contient une grande partie des plus grands champs de glace non polaires du monde.

En partie pour cette raison, c'est aussi l'une des plus grandes aires protégées du Canada et offre une multitude de randonnées inoubliables. Dans les montagnes Coast et St. Elias, vous pouvez vous attendre à une abondance de flore et de faune alpines et à des glaciers panoramiques. Les sentiers offrent la possibilité d'observer des mouflons de Dall et des grizzlis, avec des possibilités infinies sur et hors sentier pour les randonneurs aventureux.

Le voyage part de Whitehorse, mais est basé à Haines Junction, aux portes du parc. Depuis notre hôtel, nous ferons des randonnées quotidiennes de trois à dix heures, dont la difficulté varie en fonction des capacités et des intérêts du groupe.

Nous proposons une variété de nos randonnées préférées dans ce circuit d'une semaine. La description ci-dessous n'est qu'une option, adaptée aux randonneurs plus avancés.

#### ITINÉRAIRE (EXEMPLE)

**Jour 1:** Arrivée à Whitehorse. Votre guide vous accueillera à l'aéroport et vous transférera à votre hôtel, où vous rencontrerez vos compagnons de voyage. Votre guide donnera une brève orientation au groupe.

**Jour 2:** Après une brève visite de Whitehorse, nous nous dirigerons vers Haines Junction. En chemin, nous rendrons visite à un meneur de chien local et nous visiterons la réserve faunique du Yukon. À l'approche de Haines Junction, nous visiterons également „ Long Ago People's Place“, un établissement des Premières nations où une courte visite nous fera découvrir la culture et l'histoire des peuples autochtones de la région.

**Jour 3:** Nous commencerons la journée par une visite du centre d'information des visiteurs de Haines Junction, un endroit idéal pour s'orienter dans le grand parc national grâce à ses nombreuses expositions et vidéos. Dans l'après-midi, nous ferons notre première petite randonnée le long de la rivière Dezadeash.

**Jour 4:** Le sentier Auriol est notre destination aujourd'hui et notre première randonnée dans le parc de Kluane alors que nous atteindrons l'extrémité de la chaîne alpine. (400m de dénivelé, 4-6 heures)

**Jour 5:** Aujourd'hui, nous roulerons vers l'ouest de la ville en direction du lac Kluane. De là, nous ferons une randonnée sur le sentier Sheep Creek. (430m de dénivelé, 3-6 heures)

**Jour 6:** Le point culminant de notre excursion aujourd'hui : King's Throne, peut nous amener jusqu'à 1990m d'altitude, avec une vue grandiose sur le parc national de Kluane. (548-1442m de dénivelé, 4-10 heures)

**Jour 7:** Cet après-midi, vous aurez l'occasion de faire un vol touristique au-dessus du parc national de Kluane, pour y voir le plus haut sommet du Canada, le Mont Logan. Ensuite, nous retournerons à Whitehorse, où nous pourrions visiter Miles Canyon pour une randonnée en soirée.

**Jour 8:** Après une dernière randonnée matinale sur le sentier Millenium le long du fleuve Yukon, votre guide vous conduira à l'aéroport ou à votre programme de correspondance.

Cette excursion est proposée avec un guide expert pour des groupes de 4 participants ou plus.

Nous recommandons un équipement de randonnée approprié pour cette excursion, y compris des chaussures de randonnée, un sac à dos léger, des bâtons de randonnée, des vêtements de pluie et des couches chaudes.

Cette excursion convient à toute personne à la recherche d'une aventure active au Yukon.

Elle peut être adaptée aux voyageurs indépendants et est idéale pour les voyageurs disposant de leur propre véhicule ou d'un camping-car.



#### DATES

Sur demande  
Juin à début Septembre

#### DURÉE DU CIRCUIT

8 jours / 7 nuits

#### PRIX DE L'EXCURSION

Occupation Double: CAD 4,090.00  
Occupation Simple: +CAD 990.00  
Occupation Triple: CAD 3,870.00  
Tous les tarifs par personne (plus GST)  
Prix basé sur un nombre minimum de 4 participants

#### NOMBRES DE PARTICIPANTS

min. 4 participants

#### INCLUS

- Circuit de 8 jours départ/arrivée de Whitehorse
- Voyage entier guidé et interprété par un professionnel
- 7 nuits d'hébergement dans des chambres de classe moyenne/supérieure
- Tous les transports terrestres dans une fourgonnette climatisée.
- Frais d'entrée pour les Parcs Nationaux
- Randonnées guidées dans le Parc National de Kluane
- Admissions comprises dans l'itinéraire
- Transferts de/à l'aéroport

#### NON INCLUS

- Activités optionnelles
- Extras personnels
- Pourboires

#### REMARQUE

Des changements d'itinéraire sont possibles et laissés à la discrétion du guide.



## VISITES PRIVÉES GUIDÉES EXCLUSIVES | SUR DEMANDE | WHITEHORSE

### ÉTÉ ARCTIQUE - AUTOROUTE DEMPSTER ET OCÉAN ARCTIQUE



#### Circuit de l'été arctique - De Whitehorse à l'océan Arctique

Ce circuit a tout pour plaire. De Whitehorse, la capitale du Yukon, nous nous dirigeons vers le nord jusqu'à Dawson City le long de la route du Klondike. C'était l'épicentre de la „dernière grande ruée vers l'or“ de 1898. Le flair de la frontière et l'architecture colorée sont toujours présents dans la petite ville animée de Dawson.

Depuis les champs aurifères, l'autoroute Dempster nous emmène encore plus au nord. La Dempster est la seule autoroute ouverte toute l'année qui relie le Canada au Grand Nord, traversant le cercle polaire et se terminant non loin de l'océan Arctique. Les paysages vus le long de ce tronçon de 750 km de route en gravier sont vraiment époustoufflants, allant des chaînes de montagnes déchiquetées de Tombstone aux montagnes Richardson, en passant par la vaste toundra, qui devient de plus en plus ouverte et stérile à mesure que nous approchons d'Inuvik. Inuvik, une petite ville sur le large delta du Mackenzie, est située très près de l'océan Arctique, et nous offre la possibilité d'essayer le traîneau à chiens (même en été !). Une autoroute toutes saisons a été achevée en novembre 2017, ce qui nous permet désormais de voyager par voie terrestre depuis Inuvik jusqu'à l'océan. À Tuktoyaktuk, un village inuvialuit situé sur la côte arctique, nous allons passer une journée, pour faire la connaissance de certains des Inuvialuit locaux, qui peuvent nous apprendre beaucoup sur la vie dans cette région extrême du Nord.

Enfin, un vol depuis Inuvik nous ramène à Whitehorse en survolant les vastes paysages du Yukon et des Territoires du Nord-Ouest jusqu'à Whitehorse.

#### Points forts :

- Visites de Whitehorse, Dawson City, Inuvik et Tuktoyaktuk
- Réserve faunique du Yukon
- Rapides des Five Finger
- Visite des champs aurifères de Dawson City
- Visite du casino et de la salle de danse Diamond Tooth Gertie's
- Visite des cabanes de Robert Service et de Jack London
- Voyagez sur la route de Dempster
- Traversée du cercle arctique
- Voyage sur la route entre Inuvik et Tuktoyaktuk
- Mettre le pied dans l'océan Arctique

Cette excursion se déroule avec un minimum de quatre participants. Départs variables.



#### DATES

Sur demande  
Juin à début Septembre

#### DURÉE DU CIRCUIT

10 jours / 9 nuits

#### PRIX DE L'EXCURSION

Occupation Double: CAD 7,695.00  
Occupation Simple: +CAD 1,425.00  
Occupation Triple: CAD 7,365.00  
Tous les tarifs par personne (plus GST)  
Prix basé sur un nombre minimum de 4 participants

#### NOMBRES DE PARTICIPANTS

min. 4 participants

#### INCLUS

- 10 jours tour en hôtel aller-retour de/vers Whitehorse / Inuvik
- Voyage entier guidé et interprété par un professionnel
- 9 nuits d'hébergement dans des chambres de classe moyenne/supérieure
- Transferts de/à l'aéroport de Whitehorse et Inuvik
- Vol d'Inuvik à Whitehorse ou de Whitehorse à Inuvik
- Visite avec des familles inuvialuites à Tuktoyaktuk
- Tour de ville à Whitehorse, Dawson City, Inuvik et Tuktoyaktuk
- Admissions comprises dans l'itinéraire
- Tour en traîneau à chiens avec des meneurs à Inuvik

#### NON INCLUS

- Repas et Boissons
- Activités optionnelles
- Extras personnels
- Pourboires





## ITINÉRAIRE

**JOUR 1:** Arrivée à Whitehorse. Votre guide vous accueillera à l'aéroport et vous transférera à votre hôtel, où vous rencontrerez vos compagnons de voyage. Votre guide donnera une brève orientation au groupe. (Nuitée en hôtel à Whitehorse)

**JOUR 2:** Notre visite de la ville de Whitehorse comprend une visite du site historique national du SS Klondike et de la réserve faunique du Yukon pour admirer de près les animaux du Grand Nord. La journée se termine par une excursion à Miles Canyon et une visite de la plus longue échelle à poissons en bois d'Amérique du Nord. (Nuitée en hôtel à Whitehorse).

**JOUR 3:** Aujourd'hui, nous suivrons la route du Klondike jusqu'à Dawson City, avec des vues imprenables sur le fleuve Yukon en cours de route. Nous nous arrêterons aux Five Finger Rapids pour une courte promenade afin de nous dégourdir les jambes. (Nuitée en hôtel à Dawson City).

**JOUR 4:** En 1900, Dawson City comptait 50 000 habitants, ce qui en faisait la plus grande ville à l'ouest de Winnipeg et au nord de San Francisco. Notre visite de cette ville historique en plein essor nous fera découvrir de près la dernière grande ruée vers l'or. Nous visiterons les cabanes des auteurs Jack London et Robert Service, nous chercherons nous-mêmes de l'or au cours de la visite d'une mine d'or toujours active, et nous passerons la soirée au casino local, où les danseuses de can-can soulèvent encore leurs jupes comme si nous étions en 1898. (Nuitée en hôtel à Dawson City).

**JOUR 5:** Aujourd'hui, nous parcourons la première partie de la Dempster Highway, l'une des routes les plus impressionnantes d'Amérique du Nord. Nous passerons par les montagnes escarpées de Tombstone, enchâssées dans la vaste et impressionnante chaîne des montagnes Ogilvie. Nous prendrons le temps de nous arrêter pour prendre des photos et profiter de la nature vierge. (Nuitée en hôtel à Eagle Plains).


**JOUR 6:** La deuxième partie de l'autoroute Dempster nous amène à traverser le cercle polaire arctique, avec une petite célébration en règle. A partir de là, les montagnes Ogilvie restent en arrière-plan alors que nous traversons la vaste toundra arctique pour finalement franchir la frontière entre le Yukon et les Territoires du Nord-Ouest le long des montagnes Richardson. Notre destination finale est Inuvik, une ville moderne qui est le centre de l'Arctique canadien occidental. (Nuitée en hôtel à Inuvik).

**JOUR 7:** Nous commencerons la journée par une expérience spéciale : le traîneau à chiens (en été !). Ensuite, nous ferons une visite de la ville d'Inuvik et de la célèbre église en forme d'igloo. L'après-midi est libre pour un vol touristique facultatif au-dessus du spectaculaire labyrinthe de canaux et d'îles qui forment le delta du Mackenzie. (Nuitée en hôtel à Inuvik).

**JOUR 8:** Nous nous dirigerons encore plus au nord aujourd'hui vers Tuktoyaktuk, un petit village inuvialuit situé sur l'océan Arctique. La route vers "Tuk" n'a été achevée que récemment, en novembre 2017, ce qui en fait la première et la seule route praticable en toute saison à relier l'océan Arctique au reste du Canada. À Tuk, nous ferons un tour avec les résidents autochtones, et sommes invités à partager un repas avec une famille locale. (Nuitée en hôtel à Inuvik).

**JOUR 9:** Nous prendrons l'avion pour Whitehorse aujourd'hui, laissant l'après-midi libre pour faire du shopping, se reposer ou profiter des dernières attractions avant de rentrer chez nous. (Nuitée en hôtel à Whitehorse).

**JOUR 10:** Transfert vers l'aéroport de Whitehorse ou vers un programme de correspondance.



## REMARQUE

Des changements d'itinéraire sont possibles et laissés à la discrétion du guide.

## VOYAGES EN TRAIN | WHITEHORSE

### CHEMIN DE FER WHITE PASS & YUKON ROUTE | TOUR 1



La route de la White Pass & Yukon de Skagway fait partie des “chemins de fer panoramiques du monde”. Construit en 1898 pendant la ruée vers l’or du Klondike, ce chemin de fer à voie étroite est aujourd’hui un monument historique international de génie civil. Découvrez le panorama époustoufflant des montagnes, des glaciers, des gorges, des chutes d’eau, des tunnels, des tréteaux et des sites historiques dans le confort des voitures de salon d’époque. Venez découvrir votre propre ruée vers l’or avec le chemin de fer White Pass & Yukon Route Railway, qui traverse son deuxième siècle d’histoire.

#### BOUCLE CANADIENNE

Voyagez en autocar jusqu’à Carcross et montez à bord du chemin de fer de la White Pass pour parcourir son tronçon le plus pittoresque le long du lac Bennett jusqu’à Fraser. Le circuit s’arrête à la gare historique de Bennett. Retour à Whitehorse en autocar.



#### DATES

Départs lun/Mar/Ven de Whitehorse  
(Remarque : les dates peuvent être modifiées)

#### DURÉE DU CIRCUIT

9.5 heures

#### PRIX DE L'EXCURSION

USD 189.00 Adultes  
USD 94.50 Enfants (3-12)  
(Plus taxes et frais)

#### INCLUS

- Visite guidée en autocar et transfert vers Whitehorse-Carcross et Fraser-Whitehorse
- Visite guidée en train Carcross-Whitehorse

#### NON INCLUS

- Repas
- Pourboires

### CHEMIN DE FER WHITE PASS & YUKON ROUTE | TOUR 2



La route de la White Pass & Yukon de Skagway fait partie des “chemins de fer panoramiques du monde”. Construit en 1898 pendant la ruée vers l’or du Klondike, ce chemin de fer à voie étroite est aujourd’hui un monument historique international de génie civil. Découvrez le panorama époustoufflant des montagnes, des glaciers, des gorges, des chutes d’eau, des tunnels, des tréteaux et des sites historiques dans le confort des voitures de salon d’époque. Venez découvrir votre propre ruée vers l’or avec le chemin de fer White Pass & Yukon Route Railway, qui traverse son deuxième siècle d’histoire.

#### EXCURSION D'UNE JOURNÉE À SKAGWAY (ALLER-RETOUR)

Voyagez de Whitehorse à Fraser en autocar, et montez à bord du chemin de fer de la White Pass qui passe par le sommet du col blanc et traverse la frontière Yukon-Alaska pour arriver à Skagway. Vous aurez du temps libre pour explorer la porte d’entrée du Klondike avant de monter à bord de l’autocar pour retourner à Whitehorse en empruntant la pittoresque route du Klondike.



#### DATES

Départs Journalier de Mai à Septembre  
(Remarque: les dates peuvent changer)

#### DURÉE DU CIRCUIT

9.5 heures

#### PRIX DE L'EXCURSION

USD 145.00 Adultes  
USD 72.50 Enfants (3-12)  
(Plus taxes et frais)

#### INCLUS

- Visite guidée en autocar et transfert vers Whitehorse-Fraser et Skagway-Whitehorse
- Visite guidée en train de Fraser à Skagway

#### NON INCLUS

- Repas
- Pourboires



## VOYAGES EN TRAIN | ANCHORAGE

### MCKINLEY EXPLORER RAIL TOUR



Voyagez en train de la côte de l'Alaska à l'intérieur du Grand Pays avec style à bord des luxueux wagons à dôme du McKinley Explorer pour une expérience touristique incomparable. Au cours de notre circuit de trois jours (deux nuits), vous traverserez les montagnes des spectaculaires chaînes de l'Alaska et de Talkeetna. Vous découvrirez les paysages ouverts de la vallée de Matanuska, une région agricole connue pour ses légumes géants, vous traverserez des villes colorées comme Wasilla, surnommée la "maison de l'Iditarod", des rivières pittoresques comme la Susitna, "la rivière mère", et vous visiterez Denali, le parc national qui définit l'Alaska. Voyagez en Alaska avec style!

#### ITINÉRAIRE

##### JOUR 1: ANCHORAGE - PARC NATIONAL DE DENALI

Au départ d'Anchorage, le long du pittoresque bras Cook, vous arriverez dans l'après-midi au parc national de Denali. Ici, vous pourrez choisir parmi un large éventail d'activités optionnelles comme du rafting, un vol en hélicoptère ou de l'équitation.

Hébergement : Denali Grizzly Bear Resort

##### JOUR 2: PARC NATIONAL DE DENALI

L'excursion d'aujourd'hui nous emmènera voir la faune abondante qui prospère à Denali et sera un moment fort du voyage. Vous pourrez observer des élan, des ours noirs et des grizzlis, des caribous, des mouflons de Dalls, des coyotes, des renards et peut-être des loups, tandis que des aigles à tête blanche et des aigles royaux planent au-dessus de vos têtes. Dans l'après-midi, choisissez l'une des nombreuses activités gratuites parrainées par le parc ou une des visites facultatives de Denali, y compris des randonnées guidées, du rafting en eau vive, un vol en avion ou de l'équitation.

Hébergement : Denali Grizzly Bear Resort

##### JOUR 3 : PARC NATIONAL DE DENALI

Matinée libre pour des visites facultatives. Dans l'après-midi, transfert au dépôt ferroviaire, ré-embarquement dans nos wagons à dômes du McKinley Explorer et retour à Anchorage.



#### DATES

Départs Journalier de Mai à Septembre  
(Remarque: les dates peuvent changer)

#### DURÉE DU CIRCUIT

3 jours / 2 nuits

#### PRIX DE L'EXCURSION | BASÉ SUR UNE OCCUPATION DOUBLE

USD 865.00 par personne  
(plus taxes et frais)

#### INCLUS

- Visite guidée en voiture à dôme du McKinley Explorer au départ et à destination du parc national de Denali.
- Deux nuits d'hôtel
- Transferts de/à l'hôtel de Denali
- Excursion d'observation de la faune dans le parc national de Denali (Déjeuner)

#### NON INCLUS

- Repas et Boissons
- Activités optionnelles
- Extras personnels
- Pourboires





## OBSERVATION DE LA FAUNE | ANCHORAGE

## OBSERVATION DES OURS À REDOUBT BAY, PN DU LAC CLARK



Voyagez dans la nature sauvage lors d'une excursion d'observation des ours d'Alaska en hydravion et profitez d'une visite guidée d'une journée pour observer les ours noirs et bruns d'Alaska dans leur habitat naturel. Au cours de cette excursion, vous voyagerez en hydravion, à 70 miles au sud-ouest d'Anchorage, jusqu'à l'entrée de la réserve naturelle du lac Clark. Le Lake Clark Wilderness Preserve et le site de Redoubt Bay Lodge sont idéaux pour observer de près les ours bruns qui se rassemblent dans ces zones reculées et intactes de l'Alaska, près des rivières à saumon et des estuaires. Ces ours magnifiques sont captivants à observer. Ils se promènent en liberté le long du littoral, grignotent des baies, attrapent des saumons, s'ébattent dans l'eau ou s'installent pour une sieste en après-midi, - tout cela fait partie du travail d'une journée !



## DATES

2 Départs par jour de Juin à Septembre  
(Remarque: la meilleure saison est durant les mois de juillet et août)

## DURÉE DU CIRCUIT

6.5 hrs.

## NOMBRES DE PARTICIPANTS

Minimum de 2 passagers

## PRIX DE L'EXCURSION

USD 870.00 (Prix plus taxes and frais)  
(Remarque: le prix de l'excursion peut changer)

## INCLUS

- Navette de courtoisie
- Excursion d'observation des ours dans un ponton couvert avec des guides naturalistes expérimentés
- Déjeuner et un spectaculaire voyage aller-retour
- Excursion en avion à partir d'Anchorage

## NON INCLUS

- Extras personnels
- Pourboires

## VISITE DU PARC NATIONAL DE KENAI FJORDS



La croisière sur la faune et les glaciers la plus populaire d'Alaska ! Le parc national de Kenai Fjords s'enorgueillit d'une faune et d'une flore abondantes, des glaciers alpins, de marées impressionnantes et de paysages à couper le souffle. Lors de notre visite entièrement interprétée, vous verrez des orques, des baleines à bosse et d'autres animaux marins ainsi que des glaciers en eaux calmes. Nous visiterons également l'Alaska Maritime National Wildlife Refuge, qui abrite une grande variété de baleines, de phoques, de poissons, d'oiseaux de mer, de lions de mer, de loutres de mer et plus encore ! Ne manquez pas cette occasion de voir la beauté intacte des eaux côtières de l'Alaska. Déjeuner inclus.



## DATES

Départs Journalier de Mai à Septembre  
(Remarque: les dates peuvent changer)

## DURÉE DU CIRCUIT

6 hrs.

## PRIX DE L'EXCURSION

## Transfert en autocar:

USD 249.00 Adultes  
USD 124.50 Enfants (2-11)

## Transfert en autocar/train:

USD 269.00 Adultes  
USD 135.00 Enfants (2-11)

(Prix plus taxes and frais)

(Remarque: le prix de l'excursion peut changer)

## INCLUS

- Transport aller-retour en autocar de Anchorage à Seward
- Croisière d'observation de la vie marine de 6 heures
- Déjeuner

## NON INCLUS

- Extras personnels
- Pourboires



DÉPART DE WHITEHORSE  
DÉPART D'INUUVIK

## VOYAGE SUR LA ROUTE DE L'ARCTIQUE | ROUTE DE GLACE VERS TUKTOYAKTUK



**10 JOURS CIRCUIT TOURISTIQUE GUIDÉ EN HÔTEL SUR L'AUTOROUTE DEMPSTER  
ET LA ROUTE DE L'ARCTIQUE / YUKON ET TNO**



Voyage en Arctique: La route de Glace vers l'océan Arctique en hiver

Un rêve en blanc: notre voyage dans l'Arctique vous emmène de Whitehorse, capitale du Yukon, jusqu'à l'océan Arctique à Tuktoyaktuk durant la plus belle période hivernale. Nous nous dirigeons d'abord vers Dawson City, la capitale de la ruée vers l'or, où nous allons nous laisser imprégner par la fièvre de l'or en visitant la ville historique, ses salles de danse et ses restaurants. De là, nous nous dirigeons vers le nord sur la célèbre Dempster Highway à travers les montagnes Tombstone, qui sont parmi les sommets les plus jeunes d'Amérique du Nord. Nous allons parcourir cette route d'hiver isolée et atteindre Eagle Plains pour y passer la nuit dans un hôtel chaleureux avant de traverser le cercle polaire arctique le lendemain matin, où une petite fête est prévue. Laissant les montagnes Ogilvie derrière nous, nous allons passer par l'immense toundra arctique avant de grimper vers les montagnes Richardson et vers les Territoires du Nord-Ouest où nous aurons notre premier aperçu de l'océan Arctique. Nous allons traverser deux ponts de glace avant d'atteindre Inuvik, une ville moderne située au bord du delta du Mackenzie. Depuis Inuvik, nous ferons un détour par l'étrange et fascinante route de glace menant à la ville de Aklavik, juste après le delta. Enfin, nous nous dirigerons vers le nord sur la nouvelle route qui vient d'être achevée jusqu'à Tuktoyaktuk, un hameau Inuvialuit situé sur la côte arctique. Ici, nous allons rencontrer une famille locale pour prendre une collation traditionnelle et entendre des histoires de la vie dans le Grand Nord. De retour à Inuvik, nous avons également la possibilité de faire un tour de traîneau à chien, une expérience inoubliable.

(Cette excursion est également proposée dans un itinéraire inversé commençant à Inuvik)

### ITINÉRAIRE "VOYAGE SUR LA ROUTE DE L'ARCTIQUE"

#### JOUR 1 : ARRIVÉE À WHITEHORSE

Bienvenue à Whitehorse, la capitale du Yukon. Votre guide vous accueillera à l'aéroport et vous offrira le transport jusqu'à votre hôtel au centre-ville. Aujourd'hui, nous prendrons le temps de revoir notre itinéraire et de nous assurer que vous avez tout l'équipement dont vous avez besoin pour profiter de la manière la plus agréable possible du climat du Yukon.

(Nuitée en hôtel à Whitehorse)

#### JOUR 2 : WHITEHORSE

Avec un peu plus de 27 000 résidents sympathiques et aventureux, Whitehorse donne l'impression d'être une petite ville au milieu d'une vaste étendue de nature sauvage. Dans la matinée, nous visiterons la ville, notamment le lieu historique national du SS Klondike. Nous visiterons ensuite la réserve faunique du Yukon qui se trouve à quelques minutes en voiture et nous pourrions y voir de près les espèces les plus photogéniques du Nord, notamment l'orignal, le bison et le renard arctique. La réserve est également un morceau d'habitat vierge avec des sentiers agréables à explorer. Aux Piscines chaudes de Takhini, situées à proximité, nous pouvons nous plonger dans des sources thermales naturelles et, avec un peu de chance, admirer les aurores boréales pour une première fois.

(Nuitée en hôtel à Whitehorse)



#### DATES

13.03.-22.03.2024 Whitehorse/Inuvik \*1 \*F  
20.03.-29.03.2024 Inuvik/Whitehorse \*2 \*A  
\*1 Vol retour d'Inuvik à Whitehorse  
\*2 Vol de Whitehorse à Inuvik

\*A bilingue - Anglais/Allemand  
\*F bilingue - Anglais/Français

#### DURÉE DU CIRCUIT

10 jours / 9 nuits

#### NOMBRES DE PARTICIPANTS

5 - 9 participants par expédition

#### PRIX DE L'EXCURSION

Occupation Double: CAD 6,360.00  
Occupation Simple: +CAD 1,425.00  
Occupation Triple: CAD 6,030.00  
Tous les tarifs par personne (plus GST)

#### CARTE DU CIRCUIT



### JOUR 3 : WHITEHORSE - DAWSON CITY

Nous passerons six heures le long de l'autoroute du Klondike Nord ce matin pour nous rendre à Dawson City, la célèbre ville historique de la ruée vers l'or du Klondike. Dawson fut la destination finale pour plus de 100 000 chercheurs d'or qui avaient fait le voyage au printemps de 1898. Nous suivrons leur itinéraire pendant une grande partie du trajet, avec une vue imprenable sur le fleuve Yukon.  
(Nuitée en hôtel à Dawson City)

### JOUR 4 : DAWSON CITY

Désormais un lieu historique national, le caractère de Dawson a été préservé et, durant les mois calmes d'hiver, c'est le paradis des photographes. Le matin, nous aurons un échantillon des nombreuses histoires et légendes lors d'une visite de la ville, puis nous nous dirigerons vers Bonanza Creek, lieu de la découverte de la première grande ruée vers l'or de 1896. Avant le coucher du soleil, nous aurons le temps de conduire jusqu'au Dôme de Minuit, qui surplombe la ville et offre une vue sur les célèbres champs aurifères, le fleuve Yukon gelé et les lointaines montagnes Ogilvie.  
(Nuitée en hôtel à Dawson)

### JOUR 5 : DAWSON CITY - EAGLE PLAINS

Depuis Dawson, c'est plus de 400 km qui s'étendent au nord de Eagle Plains, sans même une station-service pour interrompre les montagnes escarpées de la région subarctique. L'autoroute Dempster suit les sentiers traditionnels des chasseurs et des trappeurs Han et Gwich'in au travers des monts Ogilvie. Le parc territorial de Tombstone, qui chevauche la route, renferme de spectaculaires sommets escarpés qui créent des paysages époustoufflants. Le parc marque également la transition vers la toundra arctique et le milieu de vie de la harde de caribous de la Porcupine. Nous passerons la soirée à Eagle Plains, un poste de services moderne situé à la périphérie du cercle arctique, seul hôtel à 300 km dans toutes les directions, et offrant un emplacement exceptionnel pour observer les aurores boréales.  
(Nuitée en hôtel à Eagle Plains)

### JOUR 6 : EAGLE PLAINS - INUVIK

Tôt dans la journée, nous traverserons le cercle polaire arctique, avec une pause pour une courte célébration. Nous avons encore une chaîne de montagnes, les monts Richardson, à traverser avant de descendre vers la toundra côtière arctique et les communautés autochtones de Fort McPherson, Tsiigehtchic (scènes de la triste histoire de la police à cheval du Nord-Ouest et de la «patrouille perdue») avant d'atteindre notre destination pour la journée; Inuvik. Inuvik est la plaque tournante de l'Arctique occidental et le lieu de résidence des Inuvialuit, dont le nom signifie «lieu des gens». Nous en ferons notre base lors de l'exploration de la côte arctique.  
(Nuitée en hôtel à Inuvik)

### JOUR 7 : INUVIK AND AKLAVIK

En hiver, une route de glace relie Inuvik à Aklavik, à travers le réseau complexe de canaux du delta du Mackenzie. Nous allons conduire cette route de glace bleue et explorer la vieille ville, où quelques résidents endurcis restent obstinément, même après le transfert de l'administration à Inuvik. Pour goûter aux voyages hivernaux traditionnels, nous ferons également un tour en traîneau à chiens le long de sentiers enneigés (facultatif).  
(Nuitée en hôtel à Inuvik)

### JOUR 8 : INUVIK - TUKTOYAKTUK, OCÉAN ARCTIQUE

C'est une journée bien remplie aujourd'hui, alors que nous nous dirigeons vers le nord sur la route récemment achevée menant à Tuktoyaktuk, un village côtier isolé. Nous ferons un tour de la ville et observerons les pingos émergeant de la toundra. Ensuite, nous serons invités à muktuk et à mipku avec une famille Inuvialuit. Vous ne savez pas ce qu'est un pingo ou un muktuk? Vous l'apprendrez aujourd'hui.  
(Nuitée en hôtel à Inuvik)

### JOUR 9 : INUVIK - WHITEHORSE

Il nous reste juste assez de temps pour visiter l'église des Igloo ce matin avant de prendre l'avion pour rentrer à Whitehorse. Une fois à Whitehorse, l'après-midi est libre pour faire du shopping, se reposer et explorer la ville.  
(Nuitée en hôtel à Whitehorse)

### JOUR 10 : DÉPART DE WHITEHORSE

Aujourd'hui marque la fin de votre grande aventure et votre départ de Whitehorse. Transfert à l'aéroport ou à un programme de connexion.  
(Fin des services)



#### INCLUS

- Circuit de 10 jours aller-retour de Whitehorse / Inuvik
- Accompagnement et interprétation personnalisés pendant tout le voyage
- 9 nuits d'hôtel en chambre double de classe moyenne supérieure (si disponible)
- Tous les transports terrestres en Maxi Van climatisé (capacité 15 places)
- Rencontre avec des Familles Inuits à Tuktoyaktuk
- Vol de Inuvik à Whitehorse ou de Whitehorse à Inuvik
- Frais d'entrée selon le programme
- Transferts de/à l'aéroport

#### NON INCLUS

- Repas
- Activités Optionnelles
- Extras Personnels
- Pourboires
- Vêtements d'hiver de plein air (location disponible)

#### DÉTAILS DE LA LOCATION DE VÊTEMENTS D'HIVER:

Forfait Northern Lights  
 – parka isolé  
 – pantalon isolé  
 – bottes d'hiver (évaluées à -40°C)  
 – gants  
 – chapeau isolé

Forfait Arctique  
 – parka à double isolation  
 – pantalon isolé  
 – bottes d'hiver (évaluées à -100°C)  
 – gants  
 – chapeau isolé

#### REMARQUES

Des changements d'itinéraire sont possibles et laissés à la discrétion du guide.





DÉPART DE WHITEHORSE  
DÉPART DE DAWSON

## TRONDEK KLONDIKE | DAWSON CITY EXPÉRIENCE HIVERNALE



**5 JOURS VOYAGE TOURISTIQUE HIVERNAL GUIDÉ**



**À PARTIR DE WHITEHORSE OU DAWSON CITY**

Découvrez la vraie vie du Grand Nord en visitant Whitehorse et en vous aventurant autour de la ville historique de Dawson City. Laissez-nous vous emmener sur les sentiers empruntés depuis des siècles par les chercheurs d'or et les trappeurs. Ce voyage est une expérience à vivre absolument pour tous les visiteurs du Yukon, un moyen idéal de découvrir le nord et tout ce qu'il a à offrir pendant la saison hivernale.

### ITINÉRAIRE "TRONDEK KLONDIKE" DE WHITEHORSE À DAWSON CITY

#### JOUR 1 : ARRIVÉE À WHITEHORSE

Bienvenue à Whitehorse, la capitale du Yukon. Aujourd'hui, vous aurez le plaisir de découvrir la ville et ses nombreuses attractions culturelles et naturelles. La journée comprendra une visite à la réserve faunique où vivent, dans un environnement naturel et fermé, une grande variété d'animaux que vous pouvez rencontrer sur le territoire. Vous aurez ensuite l'opportunité de vous baigner dans les sources chaudes de Takhini, un favori de tous les visiteurs en hiver. Parmi les autres options pour la journée, vous pourrez visiter le musée MacBride ou essayer l'une de nos bières yukonaises dans l'un des pubs locaux!  
(Nuitée en hôtel à Whitehorse)

#### JOUR 2 : WHITEHORSE - DAWSON CITY

Nous entamerons la journée tôt pour nous diriger vers la ville historique de Dawson. En chemin, vous pourrez apprécier l'immensité et la beauté des paysages du Yukon et découvrir quelques communautés intéressantes. C'est le moment idéal pour commencer à réfléchir à la vie des trappeurs et à ce qu'implique de vivre sur ce territoire sauvage, car bientôt, vous aurez la chance de l'expérimenter.  
(Nuitée en hôtel au centre-ville de Dawson)

#### JOUR 3 : DAWSON CITY

Maintenant l'action commence! Aujourd'hui, vous ferez une excursion en motoneige autour de Dawson pour découvrir la région et en apprendre davantage sur son fascinant passé historique. Cela sera suivi par une sortie en raquette dans la nature. Enfin et surtout, la journée se terminera par l'expérience ultime du Nord; une sortie nocturne pour admirer les aurores boréales.  
(Nuitée en hôtel du centre-ville de Dawson)

#### JOUR 4 : DAWSON CITY

Préparez-vous pour encore plus d'action aujourd'hui, car vous allez partir pour une excursion en traîneau à chiens! Cette façon de voyager fait partie intégrante de l'histoire du Yukon et vous devez absolument vivre cette expérience dans le Nord. Une autre sortie en motoneige est également au programme. Cette fois-ci, vous apprendrez à quoi ressemble la vie des trappeurs au Yukon et pourrez vraiment en faire l'expérience. La nuit sera, une fois encore, remplie de couleurs spectaculaires pour une deuxième sortie sous les aurores boréales.  
(Nuitée en hôtel au centre-ville de Dawson)



#### DATES

18.12.-22.12.2023	Whitehorse/Dawson	*3
22.12.-26.12.2023	Dawson/Whitehorse	*4
15.01.-19.01.2024	Whitehorse/Dawson	*3
19.01.-23.01.2024	Dawson/Whitehorse	*4
12.02.-16.02.2024	Whitehorse/Dawson	*3
16.02.-20.02.2024	Dawson/Whitehorse	*4
14.03.-18.03.2024	Whitehorse/Dawson	*3
18.03.-22.03.2024	Dawson/Whitehorse	*4

\*3 Vol de Dawson à Whitehorse

\*4 Vol de Whitehorse à Dawson

#### DURÉE DU CIRCUIT

5 jours / 4 nuits

#### NOMBRES DE PARTICIPANTS

6 - 8 participants par expédition

#### PRIX DE L'EXCURSION

Occupation Double: CAD 3,205.00

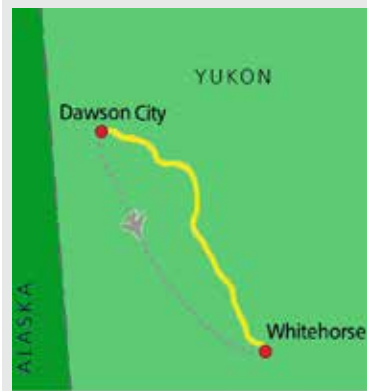
Occupation Simple: +CAD 645.00

Tous les tarifs par personne (plus GST)

#### VOUS VOULEZ PROLONGER VOTRE SÉJOUR?

Demandez nous nos tarifs préférentiels pour des nuits en hôtel avant ou après votre séjour.

#### CARTE DU CIRCUIT



## JOUR 5 : DAWSON CITY - WHITEHORSE

Il est maintenant temps de quitter Dawson, mais vous le ferez de la meilleure façon possible! Le vol panoramique de retour à Whitehorse vous donnera, une fois de plus, un aperçu de la grandeur de notre magnifique territoire. C'est assez impressionnant de voir le charme de cette terre vue d'en haut et c'est le bon moment pour réfléchir à votre expérience au Yukon. De retour dans la capitale, nous veillerons à votre transport vers votre vol ou votre programme de correspondance.

(Fin des services)

## ITINÉRAIRE "TRONDEK KLONDIKE" DE DAWSON CITY À WHITEHORSE

### JOUR 1 : ARRIVÉE À DAWSON

Bienvenue dans le grand nord, au Yukon! Aujourd'hui, vous voyagez vers la ville historique de Dawson en survolant les incroyables paysages de cette région vierge. Ce vol panoramique vous donnera une idée de la grandeur de notre beau territoire. Une fois arrivé à Dawson, vous aurez le temps d'explorer les environs et de vous faire une idée de ce que signifie vivre dans une vraie ville nordique et isolée en hiver.

(Nuitée en hôtel au centre-ville de Dawson)

### JOUR 2 : DAWSON CITY

Maintenant l'action commence! Aujourd'hui, vous partirez à l'aventure en motoneige autour de Dawson pour découvrir la région et en apprendre davantage sur le fascinant passé historique de la ville. Ceci sera suivi par une sortie en raquettes dans la nature. Enfin et surtout, la journée se terminera par l'expérience ultime du Nord; une sortie nocturne pour admirer les aurores boréales. (Nuitée en hôtel du centre-ville de Dawson)

### JOUR 3 : DAWSON CITY

Préparez-vous pour encore plus d'action aujourd'hui, car vous allez partir pour une excursion en traîneau à chiens! Cette façon de voyager fait partie intégrante de l'histoire du Yukon et vous devez absolument vivre cette expérience dans le Nord. Une autre sortie en motoneige est également au programme. Cette fois-ci, vous apprendrez à quoi ressemble la vie des trappeurs au Yukon et pourrez vraiment en faire l'expérience. La nuit sera, une fois encore, remplie de couleurs spectaculaires pour une deuxième sortie sous les aurores boréales. (Nuitée en hôtel au centre-ville de Dawson)

### JOUR 4 : DAWSON CITY - WHITEHORSE

Il est maintenant temps de quitter la ville de Dawson et de retourner à Whitehorse. C'est une belle route qui vous permettra d'apprécier l'immensité et la beauté des paysages du Yukon et de découvrir quelques communautés intéressantes tout au long du chemin. La journée comprendra une agréable baignade dans les piscines chaudes des sources thermales de Takhini, un favori de tous les visiteurs en hiver. À votre arrivée dans la capitale, vous serez conduits à votre hôtel et aurez le temps de savourer un bon repas dans l'un des confortables restaurants de la ville. (Nuitée en hôtel à Whitehorse)

### JOUR 5 : WHITEHORSE

Pour votre dernier jour, vous découvrirez la capitale du Yukon! Aujourd'hui, vous aurez le plaisir de découvrir la ville et ses nombreuses attractions culturelles et naturelles. La journée comprendra une visite à la réserve faunique où vivent, dans un environnement naturel et fermé, une grande variété d'animaux que vous pouvez rencontrer sur le territoire. Si le temps le permet, vous pourrez visiter le musée McBride pour en apprendre davantage sur notre histoire fascinante ou vous promener sur la rue principale pour visiter les magasins locaux. Ruby Range Adventure vous assurera le transport vers votre vol ou votre programme de correspondance.

(Fin des services)

(Ce voyage est sous la forme d'une expédition et des changements d'itinéraires dus à la météo ou autres conditions sont possibles et laissés à la discrétion du guide.)



### INCLUS

- 5 jours de voyage Départ et arrivée de Whitehorse/Dawson City ou de Dawson City/Whitehorse
- 4 nuits d'hébergement en chambre double de classe moyenne supérieure
- Accompagnement et interprétation personnalisées pendant tout le voyage
- 2 sorties en motoneige
- Location de raquettes
- Tous les transports terrestres en Fourgonnette climatisée (capacité de 15 places)
- Vol de Dawson à Whitehorse
- Équipement d'urgence, y compris une trousse de premiers soins et un téléphone par satellite
- Tour de ville à Whitehorse et Dawson
- Frais d'entrée selon programme
- Transferts de/à l'aéroport Whitehorse et Dawson

### NON INCLUS

- Repas et breuvages
- Activités optionnelles
- Extras personnels
- Pourboires

### REMARQUE

Des changements d'itinéraire sont possibles et laissés à la discrétion du guide.

DÉPART DE WHITEHORSE  
DÉPART DE FORT ST. JOHN



## ROCHEUSES DU NORD | EXPÉRIENCE HIVERNALE



**7 JOURS CIRCUIT GUIDÉ EN HÔTEL AVEC ACTIVITÉS**



**À PARTIR DE WHITEHORSE OU FORT ST-JOHN**

Passez une semaine le long de la célèbre route de l'Alaska entre Whitehorse et Fort St. John dans cette nouvelle et passionnante aventure hivernale. Vous vivrez le frisson d'une excursion en motoneige dans le Yukon, vous visiterez la capitale du Yukon et apprendrez sur son histoire et sa faune. Ce voyage vous emmène dans un lodge isolé, dans l'un des endroits les plus vierges et les plus incroyables du nord de la Colombie Britannique : Muncho Lake. De là, vous ferez l'expérience d'activités hivernales de toutes sortes, vous ferez trempette dans les sources chaudes, vous dégusterez de la bonne nourriture et serez en bonne compagnie autour de feux de camp et vous aurez la possibilité de survoler des paysages incroyables. Rejoignez-nous dans cette nouvelle grande aventure hivernale !

### ITINÉRAIRE "ROCHEUSES DU NORD" DE WHITEHORSE À FORT ST. JOHN

#### JOUR 1: ARRIVÉE À WHITEHORSE

Bienvenue à Whitehorse, capitale du Territoire du Yukon. Votre guide vous accueillera à l'aéroport et vous conduira à votre hôtel. Nous vous donnerons une brève orientation et répondrons à toutes les questions que vous pourriez avoir sur le voyage. Ensuite, vous aurez le temps de dîner en ville et de passer une bonne nuit de sommeil avant le début de l'aventure. [Nuitée en hôtel à Whitehorse]

#### JOUR 2: WHITEHORSE

Aujourd'hui, nous avons un programme chargé d'action pour vous ! Après le petit-déjeuner, votre guide viendra vous chercher et nous nous rendrons au Mont Sima, le point de départ de notre aventure en motoneige. De notre base, nous utiliserons certains des plus beaux sentiers que Whitehorse a à offrir pour vous montrer des vues incroyables tout au long du chemin. Une fois à la moitié du parcours, nous prendrons un déjeuner chaud avec des boissons chaudes avant de retourner vers la capitale. Dans l'après-midi, nous visiterons le Yukon Wildlife Preserve où vous aurez la chance de voir de nombreuses espèces animales du Yukon dans un environnement naturel. Un bon repas dans l'un des restaurants de la ville sera une bonne façon de terminer la journée. [Nuitée en hôtel à Whitehorse]

#### JOUR 3: WHITEHORSE - MUNCHO LAKE

Aujourd'hui, nous quittons Whitehorse et nous commençons notre voyage vers l'est sur la route de l'Alaska. Construite pendant la seconde guerre mondiale pour relier l'Alaska à l'intérieur du Canada, le nom est célèbre dans le monde entier pour de nombreuses raisons. Nous commencerons tôt et ferons quelques arrêts intéressants en cours de route. La route en soi est une expérience car vous pourrez admirer les paysages vastes et tranquilles du Yukon et, avec un peu de chance, voir la faune et la flore en cours de route. Il n'est pas rare qu'un troupeau de bisons bloque la route ! Nous passerons par les petites communautés de Marsh Lake, Teslin, Watson Lake et Liard River avant d'atteindre notre destination pour les deux prochains jours : Muncho Lake. Un repas chaud nous attendra au Northern Rockies Lodge où nous passerons trois nuits. [Nuitée au Northern Rockies Lodge]

#### JOUR 4: MUNCHO LAKE

Ce matin, vous serez étonné par la beauté de l'endroit où vous vous trouvez. Le parc provincial de Muncho Lake a été créé en 1957 et la sérénité et l'isolement de cette région sont difficiles à décrire avec des mots. Certains des points de vue les plus remarquables de la beauté naturelle du Canada se trouvent dans ce parc isolé. Aujourd'hui est notre journée multi-activités et vous aurez le choix entre de nombreuses options : une randonnée hivernale locale ou une promenade en raquettes sur le lac gelé de Muncho, une excursion en motoneige, une séance matinale de patinage sur glace ou un vol touristique pour explorer la région. Nous serons de retour au lodge pour déguster des boissons chaudes ou un cocktail avant de passer une bonne nuit de sommeil dans cet endroit très spécial. [Nuitée au Northern Rockies Lodge]



#### DATES

Whitehorse à Fort St. John  
20.01.-26.01.2024  
10.02.-16.02.2024  
03.03.-09.03.2024  
24.03.-30.03.2024

Fort St. John à Whitehorse  
27.01.-02.02.2024  
17.02.-23.02.2024  
10.03.-16.03.2024  
31.03.-06.04.2024

#### DURÉE DU CIRCUIT

7 jours / 6 nuits

#### NOMBRES DE PARTICIPANTS

5 - 9 participants par expédition

#### PRIX DE L'EXCURSION

Occupation Double: CAD 4,890.00  
Occupation Simple: +CAD 945.00  
Tous les tarifs par personne (plus GST)

#### VOUS VOULEZ PROLONGER VOTRE SÉJOUR?

Demandez nous nos tarifs préférentiels pour des nuits en hôtel avant ou après votre séjour.

#### CARTE DU CIRCUIT





### JOUR 5: MUNCHO LAKE - LIARD HOT SPRINGS

Dans la matinée, nous retournerons sur la route de l'Alaska en direction de Smith River Falls. Nous prendrons un pique-nique devant les chutes gelées tout en profitant du confort d'un feu de camp bien chaud. Après le déjeuner, ce sera le moment idéal pour prendre un bain dans les sources chaudes naturelles mondialement connues de ce paradis hivernal. Un dîner chaud nous attendra au lodge et nous retournerons ensuite à l'extérieur pour profiter d'un feu de camp et d'une promenade à l'extérieur pour voir les aurores boréales. (Nuitée au Northern Rockies Lodge)

### JOUR 6: MUNCHO LAKE - FORT ST. JOHN

Il est temps de dire au revoir à nos amis de Muncho Lake et de se diriger vers le sud sur la route de l'Alaska pour atteindre notre destination finale, Fort St. John. Nous traverserons aujourd'hui des paysages incroyables lors de notre route dans le nord de la Colombie-Britannique. En chemin, nous verrons les communautés isolées de Toad River et de Prophet River. Gardez les yeux ouverts autour de Pink Mountain, car la région est absolument divine. (Nuitée en hôtel à Fort St. John)

### JOUR 7: DÉPART FORT ST. JOHN

Établi à l'origine en 1794 comme poste de traite, Fort St. John est le plus ancien établissement européen de l'actuelle Colombie-Britannique. Vous aurez peut-être le temps de faire une visite rapide avant de vous rendre à l'aéroport pour prendre votre vol. Ruby Range assurera un transfert vers l'aéroport ou vers un programme de correspondance. (Fin des services)

## ITINÉRAIRE "ROCHEUSES DU NORD" DE FORT ST. JOHN À WHITEHORSE

### JOUR 1: ARRIVÉE FORT ST. JOHN

Bienvenue à Fort St. John ! Établi à l'origine en 1794 comme poste de traite, Fort St. John est le plus ancien établissement européen de l'actuelle Colombie-Britannique. Votre guide vous accueillera à l'aéroport et vous conduira à votre hôtel. Nous vous donnerons une brève orientation et répondrons à toutes les questions que vous pourriez avoir au sujet du voyage. Ensuite, vous aurez le temps de dîner en ville et de vous reposer avant le début de l'aventure. (Nuitée en hôtel à Fort St. John)

### JOUR 2: FORT ST. JOHN - MUNCHO LAKE

Aujourd'hui, nous commençons notre voyage vers le nord sur la route de l'Alaska. Construite pendant la seconde guerre mondiale pour relier l'Alaska à l'intérieur du Canada, le nom est célèbre dans le monde entier pour de nombreuses raisons. Nous commencerons tôt et ferons quelques arrêts intéressants en cours de route. Gardez les yeux ouverts autour de Pink Mountain, car la région est absolument divine. En chemin, nous verrons les communautés isolées de Prophet River et Toad River. Nous traverserons aujourd'hui des paysages incroyables en voyageant à travers le nord de la Colombie-Britannique vers notre destination finale : Muncho Lake. Un repas chaud nous attendra au Northern Rockies Lodge où nous passerons trois nuits. (Nuitée au Northern Rockies Lodge)

### JOUR 3: MUNCHO LAKE

Ce matin, vous serez étonné par la beauté de l'endroit où vous vous trouvez. Le parc provincial de Muncho Lake a été créé en 1957 et la sérénité et l'isolement de cette région sont difficiles à décrire avec des mots. Certains des points de vue les plus remarquables de la beauté naturelle du Canada se trouvent dans ce parc isolé. Aujourd'hui est notre journée multi-activités et vous aurez le choix entre de nombreuses options : une randonnée hivernale locale ou une promenade en raquettes sur le lac gelé de Muncho, une excursion en motoneige, une séance matinale de patinage sur glace ou un vol touristique pour explorer la région. Nous serons de retour au lodge pour déguster des boissons chaudes ou un cocktail avant de passer une bonne nuit de sommeil dans cet endroit très spécial. (Nuitée au Northern Rockies Lodge)

### JOUR 4: MUNCHO LAKE - SOURCES THERMALES LIARD

Dans la matinée, nous retournerons sur la route de l'Alaska en direction de Smith River Falls. Nous prendrons un pique-nique devant les chutes gelées tout en profitant du confort d'un feu de camp bien chaud. Après le déjeuner, ce sera le moment idéal pour prendre un bain dans les sources chaudes naturelles mondialement connues de ce paradis hivernal. Un dîner chaud nous attendra au lodge et nous retournerons ensuite à l'extérieur pour profiter d'un feu de camp et d'une promenade à l'extérieur pour voir les aurores boréales. (Nuitée au Northern Rockies Lodge)

### JOUR 5: MUNCHO LAKE - WHITEHORSE

Il est temps de dire au revoir à nos amis de Muncho Lake et de se diriger vers l'ouest sur la route de l'Alaska pour atteindre notre destination finale, Whitehorse. Cette route est une expérience qui vous permettra d'admirer les paysages vastes et tranquilles du Yukon et, nous l'espérons, de voir quelques animaux sauvages en cours de route. Il n'est pas rare qu'un troupeau de bisons bloque la route ! Nous passerons par les petites communautés de Liard River, Watson Lake, Teslin et Marsh Lake avant d'atteindre la capitale du Yukon. (Nuitée en hôtel à Whitehorse)

### JOUR 6: WHITEHORSE

Aujourd'hui, nous avons un programme chargé d'action pour vous ! Après le petit-déjeuner, votre guide viendra vous chercher et nous nous rendrons au Mont Sima, le point de départ de notre aventure en motoneige. De notre base, nous utiliserons certains des plus beaux sentiers que Whitehorse a à offrir pour vous montrer des vues incroyables tout au long du chemin. Une fois à la moitié du parcours, nous prendrons un déjeuner chaud avec des boissons chaudes avant de retourner vers la capitale. Dans l'après-midi, nous visiterons le Yukon Wildlife Preserve où vous aurez la chance de voir de nombreuses espèces animales du Yukon dans un environnement naturel. Un bon repas dans l'un des restaurants de la ville sera une bonne façon de terminer la journée. (Nuitée en hôtel à Whitehorse)

### JOUR 7: DÉPART WHITEHORSE

Aujourd'hui marque la fin de votre grande aventure, et votre départ de Whitehorse. Vous aurez peut-être le temps d'explorer la ville et de faire quelques achats avant de rentrer chez vous. Ruby Range assurera un transfert à l'aéroport ou à un programme de correspondance. (Fin des services)



### INCLUS

- 7 jours de voyage de Whitehorse à Fort St. John
- Voyage entier guidé et interprété par un professionnel
- 3 nuits d'hébergement dans des chambres de classe moyenne/supérieure
- 3 nuits d'hébergement au Northern Rockies Lodge
- Tous les transports sur place
- Excursion d'un jour aux Sources Thermales Liard
- Une journée de motoneige
- Tous les repas au Northern Rockies Lodge
- Déjeuner lors de l'excursion en motoneige
- Transfert de/à l'aéroport

### NON INCLUS

- Repas et breuvages en dehors de ceux spécifiés ci-haut
- Extras personnels
- Activités optionnelles
- Pourboires

### REMARQUE

Des changements d'itinéraire sont possibles et laissés à la discrétion du guide.

## PROGRAMME ACTIF DE MOTONEIGE | WHITEHORSE

### L'APPEL DE LA FORÊT | LAC KLUANE



Si vous recherchez une véritable aventure en pleine nature qui vous amènera dans des endroits reculés pour faire l'expérience du style de vie d'un trappeur, ce voyage est parfait pour vous. Venez vivre l'expérience du Grand Nord et profiter de la beauté de nos journées d'hiver. Laissez-nous vous servir une aventure que vous n'êtes pas prêt d'oublier.

### ITINÉRAIRE "L'APPEL DE LA FORÊT"

#### JOUR 1 : ARRIVÉE À WHITEHORSE

Bienvenue à Whitehorse, capitale du Yukon. Votre guide vous accueillera à l'aéroport et vous offrira le transport jusqu'à votre hôtel au centre-ville. Une fois bien installés, nous partirons pour une visite de la réserve faunique où vous verrez, dans un environnement naturel et clos, une variété d'animaux qui vivent sur le territoire yukonnais. Nous retournerons ensuite vers la capitale et nous aurons le temps d'explorer les environs et de savourer un bon repas ainsi que l'une des bières locales dans un des pubs au style unique du Yukon. (Nuitée en hôtel à Whitehorse)

#### JOUR 2 : WHITEHORSE - LODGE RUBY RANGE

Aujourd'hui c'est le commencement de la vraie aventure! Après un bon petit déjeuner, nous allons conduire sur la route de l'Alaska jusqu'à Destruction Bay. La route est, en elle-même, une expérience à couper le souffle, car les paysages deviennent de plus en plus impressionnants et sauvages, en particulier à l'approche de Haines Junction et de la région du lac Kluane. Une fois arrivés à Destruction Bay, nous commencerons notre périple en motoneige jusqu'au lodge de Ruby Range. Vous serez bientôt complètement immergé dans la merveilleuse nature du Yukon et déconnecté du monde réel. Le reste de la journée sera consacré à la découverte du lodge et à un délicieux repas au chaud, loin de la froide nuit d'hiver. (Nuitée au lodge Ruby Range)

#### JOUR 3 : LODGE RUBY RANGE

Aujourd'hui, vous vous réveillerez dans un endroit magique, loin de tout ce que vous connaissez. Nous commencerons la journée par un bon petit-déjeuner puis nous partirons en motoneige pour une randonnée de deux heures dans les environs du lodge. Une randonnée en raquettes dans la nature vierge vous offrira la chance de voir des animaux sauvages. Vous apprendrez à quoi ressemble la vie d'un trappeur dans le Grand Nord au fur et à mesure que nous vous apprendrons comment établir des lignes de piège et comment le tannage des peaux d'animaux est effectué. La pêche blanche est également au programme et, avec un peu de chance, vous pourrez attraper du touladi, de la truite arc-en-ciel ou de l'ombre arctique. Nous passerons une autre nuit à la loge sous les étoiles et vous pourrez admirer la beauté indescriptible des aurores boréales. (Nuitée au lodge Ruby Range)

#### JOUR 4 : LODGE RUBY RANGE - WHITEHORSE

Aujourd'hui, nous quittons le lodge et retournons à Destruction Bay avec les motoneiges. Nous retournerons ensuite à Whitehorse et nous nous arrêterons aux sources thermales de Takhini pour faire une pause agréable dans les piscines chaudes, un favori de tous les visiteurs en hiver. Ce sera ensuite le moment idéal pour savourer un dernier bon repas ensemble et parler de toutes les aventures des derniers jours. (Nuitée en hôtel à Whitehorse)

#### JOUR 5 : DÉPART DE WHITEHORSE

Le dernier jour du programme, Ruby Range Adventure assurera votre transfert vers l'aéroport ou vers votre programme de correspondance. (Fin des services)



#### DATES

07.03.-11.03.2024  
14.03.-18.03.2024  
21.03.-25.03.2024

#### DURÉE DU CIRCUIT

5 jours / 4 nuits

#### PRIX DE L'EXCURSION

Occupation Double: CAD 4,465.00  
Occupation Simple: +CAD 840.00  
Tous les tarifs par personne (plus GST)

#### NOMBRES DE PARTICIPANTS

5 - 7 participants par expédition

#### INCLUS

- Excursion de 5 jours de / à Whitehorse
- 2 nuits d'hébergement en chambre double de classe moyenne à Whitehorse
- 2 nuits d'hébergement en chambre double dans la Lodge Ruby Range
- Accompagnement et interprétation personnalisés pendant tout le voyage
- 3 voyages en motoneige
- Tous les repas à la Lodge
- Tous les transports terrestres en Fourgonnette climatisée (capacité de 15 places)
- Frais d'entrée inclus dans l'itinéraire
- Transferts de/à l'aéroport

#### NON INCLUS

- Activités optionnelles
- Extras personnels
- Pourboires

#### REMARQUE

Des changements d'itinéraire sont possibles et laissés à la discrétion du guide.



## PROGRAMME ACTIF DE MOTONEIGE | WHITEHORSE

## CROC BLANC



Venez explorer le Yukon et profitez de la beauté de nos hivers en choisissant cette aventure confortable. Vous aurez le plaisir de voir et découvrir nos magnifiques paysages glacés et d'expérimenter plusieurs des meilleures activités hivernales que le Yukon peut vous offrir.

## ITINÉRAIRE DU VOYAGE “CROC BLANC”

## JOUR 1 : ARRIVÉE À WHITEHORSE

Bienvenue à Whitehorse, capitale du Yukon. Votre guide vous accueillera à l'aéroport et vous offrira le transport jusqu'à votre hôtel au centre-ville. Aujourd'hui, nous prendrons le temps de revoir notre itinéraire et de nous assurer que vous avez tout l'équipement dont vous avez besoin pour profiter du climat du Yukon de la manière la plus agréable possible.  
(Nuitée en hôtel à Whitehorse)

## JOUR 2 : WHITEHORSE

Le matin venu, l'aventure commence car nous quitterons l'hôtel à 10h00 et conduirons au point de départ de notre première sortie en motoneige. Nous roulerons pendant une heure et nous arrêterons pour faire de la pêche sur glace, cuisiner de bonnes saucisses sur un feu de bois et boire du café chaud. Avec un peu de chance, vous pouvez attraper la truite grise, la truite arc-en-ciel ou l'ombre de l'arctique. Dans l'après-midi, nous irons visiter la réserve faunique du Yukon où vous verrez, dans un environnement naturel clos, une variété d'animaux que vous pouvez rencontrer sur le territoire. Cela sera suivi par une agréable baignade dans les piscines chaudes des sources thermales de Takhini, un favori de tous visiteurs en hiver.  
(Nuitée en hôtel à Whitehorse)

## JOUR 3 : HAINES JUNCTION

Après une nuit de repos à Whitehorse, nous partirons en direction de Haines Junction. Comme nous approchons du village, sur la route de l'Alaska, la vue sur les monts St-Elias devient de plus en plus époustouflante. Une fois arrivés, nous partirons pour une expédition de raquettes et marcherons sur le lac Kathleen aux pieds des montagnes du Parc dans la région de Kluane. Nous retournerons ensuite à Whitehorse afin de se préparer pour notre aventure nocturne sous les aurores boréales. Vers 20h00 nous quitterons l'hôtel et sortirons pour une balade en motoneige sous le ciel dansant; une expérience surréaliste que vous n'oublierez pas de sitôt.  
(Nuitée en hôtel à Whitehorse)

## JOUR 4 : WHITEHORSE

Aujourd'hui, nous allons expérimenter une autre activité 100% nordique. Après un bon petit déjeuner à l'hôtel, nous allons partir pour une balade en motoneige de 2 heures afin d'arriver au point de départ de notre sortie en traîneau à chiens. Le traîneau à chiens est une partie importante de l'histoire et de la culture du Yukon, car autrefois, c'était la seule façon de voyager durant les longs hivers. Il s'agit toujours d'un élément distinctif de notre culture avec des courses comme la Yukon Quest et l'Iditarod se déroulant dans la région. Après avoir pris votre dose d'adrénaline lors de la randonnée en traîneau à chiens, nous retournerons à Whitehorse pour un repas et une dernière nuit confortable à l'hôtel.  
(Nuitée en hôtel à Whitehorse)

## JOUR 5 : DÉPART DE WHITEHORSE

Le dernier jour du circuit, Ruby Range Adventure assurera votre transfert à l'aéroport ou vers votre prochain programme. (Fin des services)



## DATES

hebdomadaire, du jeudi au lundi  
de mi-décembre à mi-avril

## DURÉE

5 jours / 4 nuits

## PRIX DE L'EXCURSION

Occupation Double: CAD 4,395.00  
Occupation Simple: +CAD 425.00  
Tous les tarifs par personne (plus GST)

## NOMBRES DE PARTICIPANTS

3 - 7 participants par expédition

## INCLUS

- Excursion de 5 jours de / à Whitehorse
- 4 nuits d'hébergement en chambre double de classe moyenne à Whitehorse
- Accompagnement et interprétation personnalisées pendant tout le voyage
- 3 voyages en motoneige
- Randonnée en raquettes dans le parc national Kluane
- Pêche sur la glace
- Tour en traîneau à chiens
- Tous les transports terrestres en Fourgonnette climatisée (capacité de 15 places)
- Frais d'entrée inclus dans l'itinéraire
- Transferts de/à l'aéroport

## NON INCLUS

- Activités Optionnelles
- Extras Personnels
- Pourboires

## REMARQUE

En raison de la nature de ce voyage, des changements de dernière minute et des modifications de l'itinéraire sont une possibilité et sont laissés à la discrétion du guide.





## EXCURSIONS EN MOTONEIGES | WHITEHORSE

### SORTIES DE JOURS EN MOTONEIGE



Nos excursions guidées en motoneige sont l'option idéale de vivre une escapade hivernale rapide dans la magnifique région sauvage du Yukon. Nos guides expérimentés vous emmèneront sur les meilleurs sentiers de Whitehorse et les départs sont disponibles à seulement quelques minutes du centre-ville. Nous disposons de tout le matériel nécessaire pour vous permettre de profiter pleinement de votre expérience peu importe la température.

### EXCURSION GUIDÉE 1 HEURE

Si vous avez seulement le temps de faire une sortie rapide, voilà votre meilleure option! Nous offrons des prix très compétitifs et un excellent service pour une aventure courte, mais mémorable. Départs du Mont Sima sur demande.

### EXCURSION GUIDÉE 3 HEURES + PAUSE CAFÉ

Prenez le temps d'explorer nos merveilleux sentiers et d'approfondir votre découverte de la nature du Yukon avec une aventure d'une demi-journée! Nous fournissons tout l'équipement nécessaire (mono-costume, gants, casque) ainsi qu'une collation et des boissons chaudes. Départs du Mont Sima 9hAM et 13h.

### EXCURSION GUIDÉE JOURNÉE COMPLÈTE + DÉJEUNER (LUNCH)

Profitez d'une journée complète d'aventures dans la nature sauvage du Yukon. Vous vivrez une expérience inoubliable sur les meilleurs sentiers de Whitehorse. Nous fournissons tout le matériel (mono-costume, gants, casque), un déjeuner (lunch) et des boissons chaudes. Départ du mont Sima à 9hAM

### EXCURSION GUIDÉE AURORES BORÉALES

Probablement la façon la plus originale de découvrir les aurores boréales au Yukon! Éloignez-vous de toutes les lumières de la ville et vivez une sortie en motoneige sous les étoiles pour assister à cet incroyable phénomène nordique. Nous fournissons tout le matériel (mono-costume, gants, casque). Départ du mont Sima à 21h.



#### DATES

Tous les jours de mi décembre à mi avril

#### DURÉE

1 heure ou 3 heures,  
7 heures journée complète,  
3 heures Aurores Boreales

#### PRIX DE L'EXCURSION

Excursion Guidée de 1 heure:  
CAD 160.00 / Conducteur + GST  
CAD 140.00 / Passager + GST

Excursion Guidée de 3 heures:  
CAD 215.00 / Conducteur + GST  
CAD 160.00 / Passager + GST

Excursion Guidée de une journée complète  
CAD 360.00 / Conducteur + GST  
CAD 305.00 / Passager + GST

Excursion Guidée Aurores Boréales:  
CAD 270.00 \$ / Conducteur + GST  
CAD 215.00 \$ / Passager + GST

#### NOMBRES DE PARTICIPANTS

2-10 participants par tour

#### INCLUS

- Mono-costume, gants et casques
- excursion guidée en motoneige
- Location de motoneige
- Collation ou déjeuner, boissons (si mentionné)

#### NON INCLUS

- vêtements d'hiver sauf indication contraire
- Extras personnels
- Pourboires

#### REMARQUE

Tous les conducteurs doivent être âgés de 16 ans ou plus avec un permis de conduire valide.

Tous les passagers doivent faire 1m45 ou plus pour des raisons de sécurité.

Des changements d'itinéraire sont possibles et laissés à la discrétion du guide.



## SERVICES DE TRANSPORT & PROGRAMMES PRIVÉS

Utiliser les services de transport de Ruby Range Adventure est amusant, pratique, économique, et simple. Nos chauffeurs, nos répartiteurs et notre personnel de soutien assureront un service fiable, souple et professionnel.

Les soumissions sont toujours sans charge. Nous avons plus de 30 ans d'expérience dans le domaine du transport et avons développé un service personnalisé et efficace.

Contactez-nous dès aujourd'hui pour obtenir une soumission gratuite.

### TRANSPORT

Avec des tarifs raisonnables, un service amical et des chauffeurs compétents, Ruby Range Adventure est la meilleure référence au Yukon et en Alaska. Que votre groupe compte un grand nombre de voyageurs d'affaires ou de loisirs (jusqu'à 24 passagers), ou seulement quelques membres de la famille lors d'un voyage dans le Nord, Ruby Range Adventure s'occupera de n'importe quelle taille de groupe directement à partir de l'aéroport. Nos guides conducteurs, directeurs de tournée, guides de randonnée et guides touristiques sont disponibles pour toutes les destinations et parlent couramment l'anglais le français et l'allemand.

### PROGRAMMES PRIVÉS

Les transports privés sont disponibles pour une personne et plus. Il s'agit un excellent moyen de voyager pour une famille, des amis, ou des délégués d'entreprises. Mini-fourgonnettes, des fourgonnettes 15 passagers et des autocars sont disponibles sur demande. Des services de réception complets sont disponibles. Chaque détail est soigné, vous n'aurez à vous occuper de rien.



### CONTACT

Ruby Range Adventure Ltd.  
Services de Transport  
PO Box 30107  
Whitehorse, YT  
Y1A 5M2  
Canada

Tél +1 (867) 322-8600  
Fax: +1 (867) 322-8605

# TERMES ET CONDITIONS

## INFORMATION CLIENT REQUISE POUR LES RÉSERVATIONS

- Noms complets (prénom, deuxième nom, nom de famille)
- Nationalité et numéro de Passeport
- Nom du tour
- Date, activité et type
- Information sur le vol d'arrivée
- Poids (si l'itinéraire inclus un vol en petit avion)
- Dates de naissance (si l'itinéraire inclus un transport en traversier et/ou le passage à un poste frontière YUKON-ALASKA)

**Réservations FIT:** Information requise au moment de la réservation

**Réservations de groupe:** Information requise au moment de la réservation au plus tard 30 jours avant le départ.

## INFORMATION IMPORTANTE SUR LES PRIX

Tous les tarifs publiés sont des prix de détail et sont libellés en dollars canadiens ou américains, tel qu'indiqué. Tous les tarifs et prix sont soumis aux taxes, frais et modifications applicables sans avis. TAXE SUR LES PRODUITS ET SERVICE (TPS): Tous les prix des voyages au Canada sont assujettis à la TPS de 5%. Les factures doivent être payées dans leur devise respective à la banque appropriée (informations de compte fournies sur chaque facture). Nous acceptons les réservations par courrier, fax, téléphone ou en ligne.

## PROCÉDURES DE PAIEMENT

Dépôt : 25% de la facture totale est demandé 14 jours après la confirmation des dates.  
Dans certains cas, nous demandons jusqu'à 50% de dépôt pour confirmer les réservations.

## PAIEMENT FINAL

Tour de Camping : Toutes les factures doivent être payées en totalité 30 jours avant l'arrivée.  
Tour en Hôtel : Toutes les factures doivent être payées en totalité 45 jours avant l'arrivée.

## FRAIS DE CANCELLATION

### CANCELLATION PAR LES CLIENTS:

Le barème des frais d'annulation suivant s'applique à toutes les factures, sauf indication contraire. Ces frais seront indiqués sur notre confirmation. Les annulations doivent être reçues par écrit. Les frais d'annulation sont basés sur le pourcentage de la facture totale et basés sur la date à laquelle l'annulation est reçue à notre bureau.

TOUR DE CAMPING		TOUR EN HÔTEL:	
Après la Facturation:	25%	Après la Facturation:	25%
45 jours avant départ:	40%	60-45 jours avant départ:	40%
30 jours avant départ:	60%	44-30 jours avant départ:	60%
Non-Présentation:	100%	Moins de 30 jours:	100%

### CANCELLATION ET REMBOURSEMENT PAR RUBY RANGE ADVENTURE LTD. :

Si le nombre minimum de participants n'a pas été atteint, nous nous réservons le droit d'annuler un tour 14 jours avant le début. Vous serez averti immédiatement et vous aurez droit à un remboursement intégral si vous ne pouvez pas rejoindre l'un de nos autres départs. Si nous ou nos partenaires sommes obligés de changer l'itinéraire en raison de circonstances imprévues, comme les incendies de forêt, les inondations, les pannes, toutes les décisions sont laissées à la discrétion du guide.

Les services de transport et les programmes personnalisés sont soumis à une politique de dépôt et d'annulation différente de notre politique standard. Nous nous réservons le droit de facturer un dépôt supplémentaire ou un paiement intégral au moment de la réservation. Vous serez informé du montant de dépôt requis et des termes d'annulation exacts.



## INFORMATION BANCAIRE

	<b>COMPTE CANADIEN</b>	<b>COMPTE AMERICAN</b>
Nom du Compte:	Ruby Range Adventure Ltd.	Ruby Range Adventure Ltd.
Nom de la Banque:	Bank of Montreal	Bank of Montreal
Emplacement:	Whitehorse, Yukon Territory, Canada	Whitehorse, Yukon Territory, Canada
Devise:	CAD	USD
Numéro de Compte:	1038-276	4794-308
Numéro de Transit:	09980-001	09980-001
Code Swift:	BOFMCAM2	BOFMCAM2
Numéro d'acheminement:	//CC000109980	//CC000109980

Nous acceptons également le paiement par e-Transfer Interac (transfert d'argent par courriel) pour toutes les commandes canadiennes. Veuillez envoyer le paiement à: **directdeposit@rubyrange.com**

## NOUS JOINDRE

Ruby Range Adventure Ltd.  
P.O. Box 30107  
Whitehorse, Yukon  
Y1A 5M2  
Canada

Téléphone: (867) 322-8600  
Fax: (867) 322-8605  
E-mail: [info@rubyrange.com](mailto:info@rubyrange.com)

## LIMITATION DE RESPONSABILITÉ

Ruby Range Adventure choisit ses fournisseurs (ex; hôtels, transporteurs et autres fournisseurs de services de voyages) avec le plus grand soin. Ces fournisseurs sont toutefois des entrepreneurs indépendants et Ruby Range Adventure Canada ne peut être tenu responsable de leurs actes ou omissions.

Au Canada et aux États-Unis, pour tous les programmes d'activités (c.-à-d. mais non limité à : le rafting, l'équitation, le canoë, la randonnée, le tourisme, etc.), le client doit signer une "renonciation à la responsabilité". Le client doit accepter de signer cette renonciation de responsabilité au début du programme. Ruby Range Adventure fait, bien sûr, toujours de son mieux pour assurer la plus grande sécurité possible de tous ses clients. Ruby Range Adventure ne peut pas non plus être tenu responsable des modifications des itinéraires dues aux conditions météorologiques, aux cas de force majeure, ou aux conditions spéciales en dehors de notre contrôle.

Tous les coûts pouvant résulter des retards des passagers à l'aéroport, ou de tout retard pouvant survenir à la fin du voyage sont à la charge du client. Ruby Range Adventure ne peut être tenu responsable.

En outre, Ruby Range Adventure ne peut être tenu responsable du contenu de toute brochure préparée par un grossiste ou un opérateur et des fausses représentations de nos tournées.

Si les clients rencontrent des problèmes pendant leur voyage, ils doivent immédiatement contacter Ruby Range Adventure afin de résoudre le problème. Si un compte rendu écrit des préoccupations est déposé, il doit être envoyé à Ruby Range Adventure dans les quatre semaines suivant la fin du voyage. Les réclamations reçues après cette date ne peuvent pas être considérées.

Une assurance tout compris pour les accidents et les bagages est très importante et fortement recommandée. S'il vous plaît, voir avec votre agent de voyage.

Copyright © Ruby Range Adventure Ltd. Tous droits réservés. Aucune partie de ce document ne peut être reproduite ou transmise sous quelque forme ou par quelque moyen, électronique ou mécanique, y compris la photocopie, l'enregistrement ou par tout système de stockage et de récupération d'informations, sans autorisation écrite de Ruby Range Adventure Ltd.

